

# NEVADA

Plan Integral de Actividades  
Recreativas al Aire Libre

2022-2026

**División de Recreación al Aire Libre  
de la División de Parques Estatales  
del Departamento de Conservación y  
Recursos Naturales de Nevada**

*“La recreación al aire libre es parte integral de la vida en Nevada y el SCORP enfatiza que nuestra infraestructura para actividades recreativas al aire libre debe inspirar a las personas a salir, conectarse con la naturaleza y disfrutar del diverso esplendor recreativo de nuestro estado. Colectivamente, las metas y medidas presentadas bajo el SCORP ayudarán a elevar el celebrado legado de actividades recreativas al aire libre de Nevada para las generaciones futuras.”*

*– Gobernador Steve Sisolak*

ONE HUNDRED ONE NORTH CARSON STREET  
CARSON CITY, NEVADA 89701  
OFFICE: (775) 684-5670  
FAX NO.: (775) 684-5683



555 EAST WASHINGTON AVENUE, SUITE 5100  
LAS VEGAS, NEVADA 89101  
OFFICE: (702) 486-2500  
FAX NO.: (702) 486-2505

## Oficina del Gobernador

31 de marzo de 2022

Queridos Residentes de Nevada:

Me complace presentarles el Plan Integral de Actividades Recreativas al Aire Libre de Nevada (SCORP, por sus siglas en inglés) 2022-2026. El nuevo SCORP actualizado resalta las necesidades críticas de actividades recreativas al aire libre, los desafíos y las oportunidades en cada rincón del estado, junto con un conjunto de prioridades claves y medidas diseñadas para avanzar hacia un futuro vibrante, sustentable e inclusivo de actividades recreativas al aire libre en Nevada.

Estas prioridades se desarrollaron con comentarios robustos de casi 7,000 residentes de Nevada y personas interesadas, y son consistentes con las mejores prácticas administrativas dentro de los sectores públicos, privados y sin fines de lucro, de la industria de actividades recreativas al aire libre. Se debe tomar en cuenta que el SCORP 2022-2026 es el primero que ha desarrollado un inventario de línea base de todos los activos de actividades recreativas al aire libre a nivel local, estatal y federal en todo el estado —el cual incluye senderos, sitios para acampar, mesas para pícnic y mucho más— eso ayudará a los residentes y visitantes de Nevada a descubrir todas las maravillosas áreas al aire libre que Nevada tiene para ofrecer.

Las áreas de enfoque claves y recomendaciones identificadas en el SCORP, son más importantes que nunca considerando los crecientes impactos del cambio climático —que incluyen más frecuentes y severos riesgos de incendios forestales, paisajes y vías de agua afectados por la sequía, y calor extremo. Además de estos retos, Nevada es uno de los estados de más rápido crecimiento en la nación y la demanda de oportunidades para actividades recreativas al aire libre está en el nivel más alto de la historia. El SCORP actualizado, junto con la Administración Compartida para el Acuerdo de Nevada para Actividades Recreativas al Aire Libre (Apéndice N) que firmé en marzo de 2022 con funcionarios estatales y federales, ayudarán a solidificar a Nevada como un destino para actividades recreativas al aire libre de clase mundial, al mismo tiempo que protegen nuestro entorno natural y combaten los impactos climáticos, respaldan comunidades saludables y fortalecen nuestra economía recreativa y promueven la diversidad, la equidad, y la inclusión en nuestros valiosos espacios al aire libre.

Las recreación al aire libre es parte integral de la vida en Nevada y el SCORP enfatiza que nuestra infraestructura para actividades al aire libre debe inspirar a personas a salir, conectarse con la naturaleza, y disfrutar del diverso esplendor recreativo de nuestro estado. Colectivamente, las metas y medidas presentadas bajo el SCORP, ayudarán a elevar el celebrado legado de actividades al aire libre de Nevada para las generaciones futuras.

Atentamente,

A handwritten signature in blue ink, appearing to read "Sisolak", written over a light blue horizontal line.

Gobernador Steve Sisolak  
Estado de Nevada

# RECONOCIMIENTOS

Nos gustaría reconocer al Equipo Consultor del Plan Integral de Actividades Recreativas al Aire Libre y a los miembros del Consejo Consultor de Nevada sobre Actividades Recreativas que ofrecieron supervisión, conocimientos y contribuciones claves para el Plan Integral de Actividades Recreativas al Aire Libre de Nevada 2022-2026. Además, nos gustaría reconocer y agradecer a los entusiastas y profesionales de las actividades recreativas al aire libre en todo el estado que participaron en las encuestas y en grupos de discusión y que ofrecieron ideas y útiles comentarios sobre los primeros borradores de este documento.

## Equipo Principal del SCORP de Nevada

Janice Keillor, Subadministradora, División de Parques Estatales de Nevada

Dana Dapolito, Gerente de Planeación de Programas, División de Parques Estatales de Nevada

Heather Giger, Gerente de Programa de Parques y Actividades Recreativas, División de Parques Estatales de Nevada

Colin Robertson, Administrador, División de Actividades Recreativas al Aire Libre de Nevada

Gretchen Kelley Bietz, The Blueprint Collaborative

Lois Ann Porter, The Blueprint Collaborative

## Equipo Asesor del SCORP de Nevada

Alan "Scott" Bohemier, Gerente de Transporte Activo, Departamento de Transporte de Nevada (anterior)

Kelly Clark, Coordinadora de Difusión y de Proyectos Especiales de Desarrollo Rural

Tina Dortch, Gerente de Programa, Oficina de Salud de Minorías y Equidad, Departamento de Salud y Servicios Humanos de Nevada

Cheva Gabor, Intermediaria del Estado de Nevada, Servicio Forestal de EE.UU., Región 4, Oficina Regional de Intermontañas

Jamie Fields, Líder de Programa de Vida Silvestre del Estado de Nevada, Oficina de Administración de Tierras, Oficina Estatal de Nevada

Bobby Jones, Coordinador de Conexiones al Aire Libre, Departamento de Vida Silvestre de Nevada

Joseph Lednický, Economista, Desarrollo Comunitario y Económico, Universidad de Nevada, Extensión de Reno

Brina Marcus, Directora, High Energy Sports, Inc., y propietaria/consultora, Brinergy, LLC

Zachary Ormsby, Especialista de Monumentos Nacionales y Terrenos de Conservación Estatal, Oficina de Administración de Terrenos, Departamento del Interior de EE.UU.

Sydney Martínez, Administradora de Contenido, Departamento de Turismo y Asuntos Culturales de Nevada

Matthew Weintraub, Subadministrador de la División de Actividades Recreativas al Aire Libre de Nevada

James Woolsey, Superintendente, Parque Nacional Great Basin, Servicio de Parques Nacionales, Departamento del Interior de EE.UU.



# RECONOCIMIENTOS *(continuación)*

## Consejo Consultor de Nevada sobre Actividades Recreativas

Vicegobernadora Lisa Cano Burkhead, Presidenta

Vicegobernadora Kate Marshall, Presidenta (anterior)

Mauricia Baca, Directora Estatal de Nevada, The Nature Conservancy

Amy Berry, CEO, The Tahoe Fund

Bradley Crowell, Director, Departamento de Conservación y Recursos Naturales de Nevada

Kostan Lathouris, Presidente, Comisión Indígena de Nevada

Robert Mergell, Administrador, División de Parques Nacionales de Nevada

Dr. Andrew Pasternak, Centro Silver Sage para Medicina Familiar

Bob Potts, Subdirector, Oficina del Gobernador para Desarrollo Económico

Brenda Scolari, Directora, Departamento de Turismo y Asuntos Culturales de Nevada


Mario Walther, Walther Law Offices

Tony Wasley, Director, Departamento de Vida Silvestre de Nevada

También queremos reconocer al Centro de Idiomas del Centro Internacional del Norte de Nevada por traducir la encuesta pública al español y ayudar con el alcance a las comunidades hispanas/latinas en todo el estado para alentar la participación en las encuestas públicas para el Plan Integral de Recreación al Aire Libre Estatal (SCORP).




# ÍNDICE



|  |           |
|--|-----------|
| <b>Resumen Ejecutivo</b>   | <b>1</b>  |
| <b>Parte 1: Introducción</b>   | <b>3</b>  |
| Nevada en Contexto   | 5         |
| Una vez en generaciones: Una oportunidad para Nevada   | 6         |
| Impactos económicos en Nevada por las actividades recreativas al aire libre                          | 7         |
| Antecedentes, propósito y autoridad legal  | 9         |
| Prioridad de los humedales   | 11        |
| Agencias y programas para las actividades recreativas al aire libre                                  | 12        |
| SCORP 2016–2021: Nuestros logros   | 15        |
| SCORP 2022–2026: Nuestro proceso de planeación   | 22        |
| <b>Parte 2: Actividades recreativas al aire libre en Nevada:<br/>    Investigaciones y hallazgos</b> | <b>25</b> |
| Suministro de recreación al aire libre en Nevada   | 26        |
| Resumen del inventario de activos para actividades recreativas al aire libre<br>en Nevada 2021       | 31        |
| Demanda de actividades recreativas al aire libre en Nevada   | 33        |
| Resultados de la encuesta pública sobre actividades recreativas al aire libre                        | 36        |
| Resultados de la encuesta del administrador de tierras   | 53        |
| <b>Parte 3: Marco de trabajo del SCORP de Nevada 2022–2026</b>                                       | <b>62</b> |
| Asuntos de importancia estatal relacionados con las actividades<br>recreativas al aire libre         | 63        |
| Temas del SCORP 2022-2026  | 64        |
| Metas, objetivos estratégicos y recomendaciones  | 66        |
| <b>Parte 4: Plan de implementación</b>   | <b>68</b> |
| Cómo usar este plan  | 69        |
| Matriz de implementación   | 71        |
| Participación continua y futura  | 75        |
| <b>Parte 5: Llamado a la acción</b>  | <b>77</b> |

# ÍNDICE *(continuación)*



## **Acrónimos**

**78**

## **Apéndices**

**78**

- Apéndice A:** Números 2020 de la ORSA de BEA
- Apéndice B:** BEA de Nevada 2020
- Apéndice C:** Resumen del Financiamiento para el Programa Estatal de Asistencia del Fondo para la Conservación de la Tierra y el Agua (LWCF, por sus siglas en inglés)
- Apéndice D:** Plan de Conservación Prioritaria de Humedales de Nevada, Borrador de la Revisión Técnica, enero de 2006
- Apéndice E:** Inventario de Humedales Prioritarios de Nevada 2007
- Apéndice F:** Resultados de la Encuesta del Administrador de Tierras
- Apéndice G:** Comentarios de la Encuesta del Administrador de Tierras
- Apéndice H:** Comunicación Enfocada y Participación con las Partes Interesadas en el SCORP 2021
- Apéndice I:** Inventario de Activos para Actividades Recreativas al Aire Libre en Nevada 2021
- Apéndice J:** Resumen de Datos de las Encuestas Públicas
- Apéndice K:** Comentarios de la Encuesta Pública
- Apéndice L:** Reportes de Información de Condados
- Apéndice M:** Parte 2 Mapas de Sondeos Regionales
- Apéndice N:** Acuerdo de Administración Compartida de Actividades Recreativas al Aire Libre 2022
- Apéndice O:** Proceso Abierto de Selección de Proyectos de Nevada (OPSP, por sus siglas en inglés) 2022-2026

# RESUMEN EJECUTIVO

El Programa de Asistencia de Estados Unidos del Fondo de Conservación de Terrenos y Cuerpos de Agua (LWCF, por sus siglas en inglés) fue creado para ayudar a los estados a preservar, desarrollar y asegurar la accesibilidad a los recursos para actividades recreativas al aire libre y fortalecer la salud y vitalidad de los ciudadanos de EE.UU.

El programa ofrece financiamiento para la adquisición y desarrollo de proyectos para actividades recreativas al aire libre para estados, ciudades, condados y gobiernos tribales. Para ser elegible para asistencia del LWCF, cada estado debe preparar un Plan Integral de Actividades Recreativas al Aire Libre del Estado (SCORP) cada cinco años. Este documento es el SCORP para 2022-2026 de Nevada.

En Nevada, la División de Parques Estatales (NDSP, por sus siglas en inglés) encabeza el desarrollo del SCORP, un plan basado en investigaciones que evalúa la oferta y la demanda de los recursos e instalaciones para actividades recreativas al aire libre a través de todas las jurisdicciones. Específicamente, el SCORP identifica las necesidades y oportunidades de actividades recreativas al aire libre, para mejoras y desarrollos recreativos, ofrece los cimientos para la distribución de los fondos del LWCF para actividades recreativas al aire libre y para adquisición de espacios abiertos, y describe el estatus general de actividades recreativas al aire libre en Nevada. En el centro del SCORP está un plan de implementación diseñado para atender las necesidades y metas identificadas por los ciudadanos de Nevada, planeadores de actividades recreativas, administradores de terrenos y líderes comunitarios.

El SCORP de Nevada para 2022-2026 se desarrolló a lo largo de un periodo de 18 meses y representa una colaboración entre la NDSP y la División de Actividades Recreativas al Aire Libre de Nevada (NDOR, por sus siglas en inglés). A partir de la extensa recolección de datos, el análisis y la importante participación y

comentarios del público y de los administradores de terrenos, el SCORP otorga una visión ambiciosa, y al mismo tiempo esencial, para el futuro de las actividades recreativas al aire libre en Nevada.

¿Por qué es importante? Las personas y los negocios son atraídos a Nevada por las actividades recreativas al aire libre, lo que contribuye sustancialmente a la alta calidad de vida de Nevada y tiene un rol importante en la economía general de Nevada. Los empleos bien pagados en negocios e industrias para actividades recreativas al aire libre impulsan la diversificación de la economía de Nevada y contribuyen al reclutamiento y retención de trabajadores altamente calificados. Las actividades recreativas al aire libre son la razón más importante por la cual las personas quieren vivir, trabajar y divertirse en Nevada.

Las siguientes páginas ofrecen información importante que se obtuvo a través de varias encuestas que recopilamos casi 7,000 respuestas. El Consejo Consultor de Nevada sobre Actividades Recreativas y Equipo Consultor del SCORP de Nevada otorgaron comentarios adicionales. Con base en estas opiniones, surgieron tres temas:

- **Actividades Recreativas Sustentables al Aire Libre.**
- **Comunidad y Vitalidad Económica.**
- **Caminos a la Salud y el Bienestar.**

Estos temas responden a problemas, tendencias actuales, preferencias de los usuarios, y oportunidades para actividades recreativas al aire libre en Nevada. También reflejan la exigente matriz de oferta y demanda necesaria para balancear las experiencias al aire libre de alta calidad al mismo tiempo en que se conservan y administran los recursos naturales y culturales. Los temas del SCORP están interconectados y cuentan con componentes para alcanzar la visión para el futuro, en la que los maravillosos espacios al aire libre de Nevada sigan ofreciendo ricas experiencias recreativas y disfrute tanto para residentes como visitantes.





El SCORP concluye con la implementación de un plan describiendo las metas, objetivos estratégicos y recomendaciones con base en los comentarios públicos y de la administración de terrenos. Para atender los problemas, barreras y prioridades identificados en las actividades recreativas, el plan resalta la necesaria asociación entre las actividades recreativas al aire libre y las agencias de conservación. Ninguna entidad por sí sola puede atender todos los retos y oportunidades de actividades recreativas al aire libre que Nevada enfrenta. El logro exitoso de las metas descritas en este plan resultará del trabajo en colaboración de intereses, sectores, agencias y organizaciones para implementar proyectos que respalden importantes experiencias al aire libre, y comunidades y economías vibrantes en todo el estado.

## SCORP en los tiempos de COVID-19

El SCORP de 2022-2026 ha sido influenciado de formas distintas a los planes anteriores. La recolección de datos para este ciclo de SCORP tuvo lugar mientras la nación estaba en su primer año de la pandemia de COVID-19 y, como tal, impactó la forma en que los residentes de Nevada participaron en las actividades recreativas al aire libre en 2020-2021. Algunos de los hallazgos que parecen más influenciados por la pandemia y descritos en la narrativa de este documento incluyen:

**Incremento/reducción en el nivel de actividades recreativas al aire libre.**

**Tipos de barreras en las actividades recreativas al aire libre.**

**La pausa/cancelación de deportes organizados en equipo en 2020/2021.**



# INTRODUCCIÓN



## En esta sección:

Nevada en contexto.

Una vez en generaciones: Una oportunidad para Nevada.

Impactos económicos en Nevada por las actividades recreativas al aire libre.

Antecedentes, propósito y autoridad legal.

Prioridad de los humedales.


Agencias y programas para las actividades recreativas al aire libre.

SCORP 2016–2021: Nuestros logros.

SCORP 2022–2026: Nuestro proceso de planeación.

Los seres humanos tienen una afiliación innata con la naturaleza, con una conexión al aire libre que ha evolucionado en los últimos miles de años. A nuestros antepasados se les exigió que estudiaran, entendieran y confiaran en el entorno natural para su supervivencia. Era de crítica importancia saber qué plantas comer, los patrones migratorios de los animales y cómo pronosticar el clima.

Por lo tanto, no es sorpresa —incluso hoy con la tecnología como una distracción constante y con la mayor parte del aprendizaje y el trabajo ocurriendo en interiores— las personas no están satisfechas con un estilo de vida interior. El concreto, el asfalto y cuatro paredes no son un entorno natural para los humanos, y nuestros cuerpos lo saben instintivamente. Más y más personas están empezando a ver las actividades recreativas al aire libre como algo fundamental, similar a la necesidad de escuelas públicas, agua limpia y vivienda asequible. Pasar más tiempo al aire libre no es solo una necesidad para una vida de alta calidad, es necesidad para el espíritu humano. Debemos mantener nuestra conexión con los espacios al aire libre o perderemos la conexión con nosotros mismos.



*“Creo que hay un sutil magnetismo en la naturaleza que, si inconscientemente cedemos a él, nos dirigirá correctamente.”*

— Henry David Thoreau





# NEVADA EN CONTEXTO

## No es ningún misterio por qué el pasar tiempo al aire libre es una forma de vida para muchos residentes de Nevada.

Más del 85 por ciento de Nevada es terreno público — el porcentaje más grande entre todos los estados en el área continental de EE.UU.<sup>1</sup> Estos terrenos están abiertos al público para propósitos recreativos, con excepciones limitadas. Debido a las grandes áreas de terrenos públicos del estado, la baja densidad de población y los altos niveles de acceso al público, los espacios al aire libre son una parte importante de las vidas de los residentes, de las experiencias de los visitantes y de la economía estatal.<sup>2</sup>

Geográficamente, Nevada es el séptimo estado más grande de la nación en términos de masa pura, con 110,000 millas cuadradas, 70 millones de acres, y 314 cordilleras con nombres<sup>3</sup>, lo que le ha ganado al estado la distinción del estado más montañoso en el territorio continental de EE.UU.

El Estado Plateado se conoce por sus amplios espacios abiertos, paisajes que parecen de otro mundo; más de 6 millones de acres en terrenos de Bosques Nacionales; 48 millones de acres de terrenos administrados por la Oficina de Administración de Tierras (BLM, por sus siglas en inglés); cuatro unidades de parques nacionales; y 27 parques estatales, parques históricos y áreas recreativas, en todos los rincones del estado. Mientras que muchas personas pueden pensar en las imágenes de Nevada como luces de neón, casinos, desiertos y riveras secas, Nevada tiene más de 200 lagos y reservas (que incluyen Lake Tahoe, el lago alpino más grande en Norte América); más de 600 ríos y arroyos; más de 300 manantiales naturales de agua caliente (más que cualquier otro estado); los árboles con vida más larga en el planeta (*Pinus longaeva*, conocido como el pino de Bristlecone de

la Gran Cuenca); algunos de los cielos más oscuros y las estrellas más resplandecientes de EE.UU.; y más pueblos fantasmas que pueblos “vivos” (más de 600).

La participación en las actividades recreativas al aire libre en Nevada se ha incrementado en los últimos años<sup>4</sup> como resultado del acceso a los recursos naturales y culturales que Nevada tiene para ofrecer. Se citan muchos factores para este incremento, lo que incluye un incremento en la conciencia sobre la espectacular belleza escénica de los diversos paisajes de Nevada; el fácil acceso a los espacios al aire libre y a las tierras públicas aquí; y la creciente población atraída al estado, en parte, por las extraordinarias oportunidades de actividades recreativas al aire libre.

Solo en la última década, la población de Nevada creció un 14%, pasando de 2.7 a 3.1 millones de personas entre 2010 y 2020. Sin embargo, han surgido retos con el crecimiento en la participación y apreciación de los maravillosos espacios al aire libre de Nevada. Las consecuencias de este crecimiento incluyen: aglomeraciones en algunas áreas; recursos financieros y/o humanos insuficientes para administrar, mantener y crecer la infraestructura de parques y de actividades recreativas en respuesta al crecimiento de la población; mal uso, abuso y vandalismo; un uso mayor, de lo que es sustentable, de los parques, senderos y otras instalaciones. En pocas palabras, la integridad de las instalaciones existentes para actividades recreativas al aire libre, la disponibilidad de nueva infraestructura para actividades recreativas al aire libre y las experiencias positivas para los visitantes, están en riesgo.

<sup>1</sup> <https://www.leg.state.nv.us/Division/Research/Publications/PandPReport/35-PLGNR.pdf>

<sup>2</sup> Nevada Outdoors (“Espacios al Aire Libre de Nevada”)

<sup>3</sup> Travel Nevada, 2021 Official State Visitors Guide (“Travel Nevada, Guía Oficial para Visitantes al Estado 2021”)

<sup>4</sup> 2021 Outdoor Recreation Participation Trends Report (“Reporte de Tendencias de Participación en Actividades Recreativas al Aire Libre”) del Outdoor Foundation

<https://ip0o6y1ji424m0641msgjlfy-wpengine.netdna-ssl.com/wp-content/uploads/2015/03/2021-Outdoor-Participation-Trends-Report.pdf>

# UNA VEZ EN GENERACIONES: UNA OPORTUNIDAD PARA NEVADA

Los tiempos para un Plan Integral de Actividades Recreativas al Aire Libre de Nevada (SCORP) para 2022-2026 coinciden con una constelación de circunstancias históricas: la pandemia de COVID-19, la increíble resiliencia de los residentes de Nevada ante la incertidumbre creada por la pandemia, y la respuesta estatal y federal sin precedentes ante la pandemia.

Las inversiones federales más grandes que hemos visto en la infraestructura, mantenimiento y programas para actividades recreativas al aire libre se harán durante el periodo de tiempo en que este SCORP es relevante, de 2022 a 2026. Las leyes aprobadas durante la pandemia, incluyendo la Ley de Espacios

Abiertos, la Ley del Plan de Rescate Estadounidense, la ley bipartidista de infraestructura (Ley de Inversión y Empleos en Infraestructura) contribuirán a la mejora de las oportunidades de actividades recreativas al aire libre y a la infraestructura relacionada en todo el país. Simultáneamente, la conciencia de la importancia de las experiencias de actividades recreativas al aire libre que sean seguras, divertidas e interesantes se está incrementando. La combinación única de inversión federal, la creciente conciencia y el aumento en la participación, le da a Nevada la oportunidad de mejorar de forma importante la vida diaria de los ciudadanos en todo el estado a través de actividades recreativas al aire libre.



Gold Butte National Monument





# IMPACTOS ECONÓMICOS EN NEVADA POR LAS ACTIVIDADES RECREATIVAS AL AIRE LIBRE

De acuerdo con la Cuenta Satélite de Actividades Recreativas al Aire Libre de la Oficina de Análisis Económico de EE.UU. (ORSA y BEA, por sus siglas en inglés, respectivamente), la economía de las actividades recreativas al aire libre en Nevada genera importantes beneficios económicos al estado a través del gasto directo en viajes y habitaciones de hotel, equipo comercial, y compras de artículos, industria privada, manufactura y logísticas, y una serie de sectores de respaldo y suplementarios a través de toda la economía.<sup>5</sup>

La BEA estableció la ORSA en el Departamento de Comercio de EE.UU. en 2018. La ORSA realiza análisis anuales de grupos específicos de la industria a nivel nacional y estatal, desarrollando métodos y pronósticos para entender las contribuciones económicas de las actividades recreativas al aire libre para las economías estatales y nacionales.<sup>6</sup>

*Consulte el Apéndice A. Números 2020 de la ORSA de BEA*

La ORSA es un esfuerzo colaborativo e intergubernamental para medir el impacto de las actividades recreativas al aire libre en la economía de EE.UU., enfocándose en particular en el producto interno bruto (PIB) actual en dólares, empleo, y pronósticos de compensación para el sector de actividades recreativas al aire libre.

## En 2020, las actividades recreativas al aire libre en Nevada, contribuyeron:

**\$4,000 millones de dólares** en derrama económica.

**49,501** empleos en el estado.

**\$2,200 millones de dólares** en compensaciones y salarios ganados, en el **3.8%** del empleo total de Nevada.

<sup>5</sup> [Outdoorindustry.org/wp-content/uploads/2015/ORDA-Nevada.pdf](https://www.outdoorindustry.org/wp-content/uploads/2015/ORDA-Nevada.pdf)

<sup>6</sup> Números 2020 de la ORSA de BEA

## 2020 – Nevada <sup>7</sup>

### Impactos económicos de las Actividades Recreativas al Aire Libre en Nevada

| Valor agregado (PIB)        |                          | Empleo         |                          | Compensación                |                          |
|-----------------------------|--------------------------|----------------|--------------------------|-----------------------------|--------------------------|
| TOTAL de ORSA               | Participación del Estado | Total de ORSA  | Participación del Estado | Total de ORSA               | Participación del Estado |
| \$4,000 millones de dólares | 2.30%                    | 49,501 empleos | 3.80%                    | \$2.200 millones de dólares | 2.40%                    |

#### Valor agregado por Actividad Selecta de ORSA (en miles de dólares)

| Actividad                               | 2018      | 2019      | 2020      | Rango Estatal |
|---|-----------|-----------|-----------|---------------|
| Canotaje/Pesca                          | \$179,497 | \$194,931 | \$260,673 | 34            |
| Recorridos en vehículos recreativos     | \$130,914 | \$140,659 | \$155,967 | 31            |
| Recorridos en motocicletas/cuatrimoto   | \$64,214  | \$68,195  | \$76,832  | 34            |
| Caza/Tiro/Capturas                      | \$63,649  | \$64,701  | \$62,648  | 39            |
| Actividades en nieve                    | \$53,096  | \$59,193  | \$45,111  | 23            |
| Escalado/Senderismo/Acampada en tiendas | \$34,063  | \$37,256  | \$37,370  | 30            |
| Equitación                              | \$33,876  | \$31,374  | \$27,624  | 42            |
| Ciclismo                                | \$10,761  | \$12,753  | \$14,831  | 30            |
| Vuelos recreativos                      | \$7,465   | \$9,062   | \$9,399   | 34            |

Las personas y los negocios son atraídos a Nevada por sus oportunidades de actividades recreativas al aire libre. Las actividades recreativas al aire libre contribuyen de forma sustancial a la alta calidad de vida en Nevada y juegan un rol importante en la economía general de Nevada. Los empleos bien pagados en negocios e industrias para actividades recreativas al aire libre están impulsando la diversificación de la economía de Nevada, y contribuyen al reclutamiento y retención de trabajadores altamente calificados. Las actividades recreativas al aire libre son una importante razón por la cual las personas quieren vivir, trabajar y divertirse en Nevada.

*Para el análisis BEA de Nevada 2020, consulte el Apéndice B. BEA de Nevada 2020.*



<sup>7</sup> BEA – Nevada 2020



# ANTECEDENTES, PROPÓSITO Y AUTORIDAD LEGAL



El Programa de Asistencia de Estados Unidos del Fondo para la Conservación de la Tierra y el Agua (LWCF) fue establecido por la Ley LWCF de 1965 para estimular un programa nacional para ayudar a los estados a preservar, desarrollar y asegurar la accesibilidad a los recursos para actividades recreativas al aire libre y fortalecer la salud y vitalidad de los ciudadanos de EE.UU. El programa otorga subvenciones de contrapartida para los estados, a través de los estados hacia unidades locales de gobierno para la adquisición y el desarrollo de sitios e instalaciones públicas para actividades recreativas al aire libre.

El ingreso para todo el LWCF (\$900 millones de dólares al año) se ofrece en gran parte por los recibos minerales de la plataforma continental exterior.<sup>8</sup> No se distribuyen dólares de contribuyentes a través de este proceso.<sup>9</sup> Reflejando las metas de la Ley LWCF, las metas del Programa de Asistencia Estatal de LWCF son:

- Cubrir las necesidades de recursos públicos para actividades recreativas al aire libre a nivel estatal y local para fortalecer la salud y vitalidad de las personas estadounidenses.
- Incrementar el número de recursos protegidos para actividades recreativas al aire libre a nivel estatal y local, y asegurar la disponibilidad para su uso público a perpetuidad.
- Motivar la planeación sólida y las asociaciones de largo plazo para expandir la cantidad y asegurar la calidad de los recursos para actividades recreativas al aire libre necesarias a nivel estatal y local.

Para ser elegible para la asistencia del LWCF para adquisición y desarrollo subvenciones, cada estado debe preparar y actualizar, cada cinco años, un SCORP para:

- Atender la demanda para, y la oferta de, recursos para actividades recreativas al aire libre (locales, estatales, federales y tribales).
- Identificar las prioridades de inversión de capital para adquirir, desarrollar y proteger todo tipo de recursos para actividades recreativas al aire libre.
- Asegurar la continua oportunidad para que unidades locales de gobierno y ciudadanos privados tomen parte en la planeación de las actividades recreativas al aire libre a nivel estatal.
- Coordinar todos los programas de actividades recreativas al aire libre en todo el estado.

Cada estado debe desarrollar un Proceso Abierto de Selección de Proyectos (OPSP, por sus siglas en inglés) que otorgue criterios y estándares objetivos para la selección de subvenciones que sean, en parte, explícitamente basados en las necesidades prioritarias de cada estado para la adquisición y desarrollo de recursos, tal y como se identifican en el SCORP. El OPSP es la conexión entre el SCORP y el uso de las subvenciones de LWCF para asistir a los esfuerzos estatales para cubrir las necesidades de recursos de actividades recreativas al aire libre de alta prioridad.

<sup>8</sup> Resumen del Financiamiento para el Programa Estatal de Asistencia del Fondo para la Conservación de la Tierra y el Agua, Manual de Asistencia Financiera Federal, Volumen 71, en vigor a partir del 21 de marzo de 2021

<sup>9</sup> <https://www.nps.gov/subjects/lwcf/congressionalacts.htm>





La Ley LWCF autoriza al Secretario del Interior a otorgar asistencia financiera a los estados para propósitos de actividades recreativas al aire libre. Para ser elegible para la asistencia bajo la Ley LWCF, el gobernador de cada estado debe designar un Intermediario Estatal (SLO, por sus siglas en inglés) o más Funcionarios Intermediarios Estatales Alternos (ASLO, por sus siglas en inglés) que tengan la autoridad de aceptar y administrar los fondos para los propósitos del Programa LWCF. En Nevada, el programa LWCF es administrado por la NDSP. El SLO es el Administrador de la NDSP y los ASLO son el Subadministrador y el Gerente del Programa de Parques y Actividades Recreativas. Los fondos del LWCF son asignados en porciones a los estados por el Secretario del Interior cada año fiscal.

La asistencia del LWCF puede estar disponible para:

- Adquirir terrenos y cuerpos de agua o intereses en terrenos y cuerpos de agua para actividades recreativas al aire libre públicas.
- Desarrollar actividades recreativas al aire libre para servir al público en general.

Para ser elegibles para la asistencia, los proyectos deben estar en conformidad con el SCORP, ser patrocinados por una agencia gubernamental y cumplir con otros requisitos estatales y federales. Las entidades elegibles incluyen unidades locales de gobierno y gobiernos tribales indígenas estadounidenses.

La asistencia del LWCF se otorga con base en contrapartidas, hasta 50%, para proyectos individuales que se presentan a través del SLO al NPS para aprobación.

El SCORP de 2022-2026 ayudará a orientar la inversión y a planear los proyectos de actividades recreativas al aire libre en Nevada al otorgar financiamiento a las entidades elegibles para adquirir terrenos y cuerpos de agua, así como para desarrollar y mejorar la infraestructura para actividades recreativas al aire libre. Consulte el Apéndice C para obtener un resumen y explicación más detallados sobre la autoridad legal para el LWCF.

En los últimos 20 años, el NDSP ha otorgado más de \$19 millones de dólares en fondos federales para actividades recreativas al aire libre para el programa de LWCF.

# PRIORIDAD DE LOS HUMEDALES

Los humedales ofrecen un valor que ningún otro ecosistema puede ofrecer. Sirven como criaderos para peces, alimentando a las aves y ofreciéndoles espacios para sus nidos, y es un hábitat de suma importancia para muchos animales y plantas que solo pueden vivir en los humedales. De hecho, más de un tercio de las especies amenazadas y en peligro de extinción de los Estados Unidos viven solo en los humedales, y cerca de la mitad de estas especies usan los humedales en algún momento de sus vidas.<sup>10</sup> Los humedales ofrecen mejora a la calidad del agua natural, protección en contra de inundaciones, control de la erosión de las costas y oportunidades para actividades recreativas y apreciación de la belleza natural. La importancia de la protección de los humedales no puede ser mayor. A pesar de que los esfuerzos de conservación que iniciaron en los años 50 han reducido la importante pérdida de este decreciente recurso, seguimos en una alarmante tendencia a la baja y debemos priorizar este recurso para proteger todo nuestro ecosistema.

Los humedales se definen por el Servicio Federal de Pesca y Vida Silvestre de EE.UU. (USFWS, por sus siglas en inglés) como tierras de transición entre los sistemas terrestres y acuáticos donde normalmente se encuentran los mantos freáticos, o donde están cerca de la superficie o donde las tierras están cubiertas por agua de poca profundidad. Como lo requiere el 54 Código de EE.UU. § 200305(d)(4), cada SCORP debe contener o hacer referencia al componente de prioridad de humedales consistente con la Sección 303 de la Ley de Emergencia sobre Recursos de Humedales de 1986. Como mínimo, el componente de prioridad de humedales debe:

- Ser consistente con el Plan Nacional de Conservación de Prioridad de Humedales preparado por el USFWS.
- Ofrecer evidencia de la consulta con la agencia estatal responsable de los recursos de pesca y vida silvestre.
- Contener una lista de aquellos tipos de humedales que deban recibir prioridad para su adquisición.
- Considerar las oportunidades de actividades recreativas al aire libre asociadas con los recursos de humedales para que cubran las necesidades de actividades recreativas al aire libre públicas del estado.

En 2006, el Borrador de la Revisión Técnica del Plan Nacional de Conservación de Prioridad de Humedales (Apéndice D) se completó, y contiene ahora una evaluación del estatus de conservación de los humedales en Nevada, la lista de humedales prioritarios del estado (vulnerables y valiosos), y

las estrategias que las agencias estatales pueden emplear para conservar los humedales prioritarios.

En 2007, Nevada preparó el Inventario de Humedales Prioritarios (Apéndice E) que identificó 234 áreas de humedales vulnerables de alto valor para las funciones del hábitat de la vida silvestre, así como su capacidad para ofrecer, almacenar y limpiar agua; para controlar la erosión y las inundaciones; y para ofrecer beneficios económicos inmensurables, sobre todo una amplia variedad de actividades recreativas al aire libre. Cada área de humedales prioritaria en el inventario posee una combinación de vida silvestre, características ecológicas y socioeconómicas y alguna combinación de amenazas y deterioro a la salud del medio ambiente, lo que, en conjunto, indica una importancia y necesidad elevadas de conservación.

La Prioridad de los Humedales sigue siendo un componente muy importante de la planeación de conservación y de actividades recreativas en Nevada. Dada la predominancia de los medioambientes áridos en el estado, Nevada no puede resistir la pérdida, sin mitigación, de los humedales y debe alcanzar sus objetivos para mantener y mejorar nuestros recursos de vida silvestre, plantas, agua y actividades recreativas al aire libre. Las prioridades y estrategias contenidas en ambos documentos siguen siendo actuales y se han considerado en el desarrollo de este SCORP y el OPSP. La División del Legado Natural de Nevada completará un inventario y plan actualizados de humedales a más tardar en septiembre de 2022.



<sup>10</sup> Agencia de Protección Ambiental de Estados Unidos



Fort Churchill State Historic Park



# AGENCIAS Y PROGRAMAS PARA LAS ACTIVIDADES RECREATIVAS AL AIRE LIBRE

El NDSP juega un rol en la planeación e implementación del SCORP. Alcanzar las amplias metas de SCORP, sin embargo, requiere la colaboración de muchas otras agencias y programas estatales en Nevada que trabajarán para apoyar la implementación del SCORP. Algunas de las agencias y programas interesados, incluyen:

## Departamento de Conservación y Recursos Naturales de Nevada

El Departamento de Conservación y Recursos Naturales de Nevada (NDCNR, por sus siglas en inglés) es un amplio y multifacético departamento que consiste en ocho divisiones y tres programas independientes comprometidos con:

- Proteger los recursos naturales, culturales y recreativos de Nevada.
- Preservar el legado histórico y cultural único de Nevada.
- Mejorar las actividades recreativas al aire libre, la calidad de vida, la administración medioambiental y la economía de las actividades recreativas de Nevada.
- Encabezar esfuerzos para atender los impactos del cambio climático en todo Nevada.
- Promover las alianzas para avanzar soluciones y estrategias innovadoras para proteger los recursos naturales para el beneficio de todos los residentes de Nevada.



## División de Actividades Recreativas al Aire Libre de Nevada

En enero de 2020, la División de Actividades Recreativas al Aire Libre de Nevada (NDOR, por sus siglas en inglés) se estableció para promover las oportunidades de actividades recreativas al aire libre en Nevada, advocar a favor de su medio ambiente natural, crecer la economía de Nevada a través de las actividades recreativas al aire libre, y educar al público sobre las actividades recreativas responsables y saludables, y el enriquecimiento de las vidas activas al aire libres.<sup>11</sup> NDOR está comprometida con:



- Mejorar y administrar las oportunidades únicas de actividades recreativas al aire libre en Nevada.
- Promover una economía de actividades recreativas al aire libre saludable y sustentable centrada en proteger y conservar los recursos naturales y culturales de Nevada.
- Atraer hacia el estado los negocios existentes orientados a las actividades recreativas al aire libre y respaldar la creación de nuevos negocios orientados a actividades recreativas al aire libre en el estado.
- Avanzar el entendimiento de la variedad única de oportunidades de actividades recreativas al aire libre de Nevada, como un punto central para mejorar la salud y el bienestar públicos.
- Educar e involucrar a los jóvenes de Nevada en actividades recreativas al aire libre.
- Involucrar a las poblaciones marginadas, asegurando que todos los residentes de Nevada tengan acceso equitativo a las actividades recreativas al aire libre.



## Programa de Senderos Recreativos

El Programa de Senderos Recreativos (RTP, por sus siglas en inglés) es un programa subvencionado administrado por la Administración Federal de Autopistas a nivel federal, aprobado por el Departamento de Transporte de Nevada (NDOT, por sus siglas en inglés) y administrado por el NDSP para el estado de Nevada. El RTP fue creado por la Ley Federal de Eficiencia Intermodal de Transporte Terrestre de 1991 (ISTEA, por sus siglas en inglés). Más recientemente, el RTP fue reautorizado como parte de la Ley de Transporte para Reparar los Terrenos de Estados Unidos (FAST, por sus siglas en inglés). Fue firmada por el Presidente Obama el 4 de diciembre de 2015 y cubre los años fiscales 2016-2020.

El RTP aplica la filosofía “usuario-paga/usuario-se beneficia” del Fondo del Fideicomiso de Autopistas, devolviendo a los estados los impuestos federales sobre el combustible usado en actividades recreativas fuera de las autopistas, para ser usados en proyectos de senderos. A pesar de que el impuesto sobre combustibles que respalda el fondo se paga principalmente por vehículos que operan con combustible, los recursos se comparten con otros usuarios de los senderos recreativos para desarrollar un sistema equilibrado.

Las categorías elegibles del proyecto para el financiamiento son variadas, otorgando a los estados flexibilidad para administrar los programas estatales de senderos. Los costos de los programas administrativos y educativos del 7% y 5% respectivamente. También se motiva a los estados a que trabajen con organizaciones de conservación de jóvenes y de servicio.

<sup>11</sup> <http://dcnr.nv.gov/divisions-boards/ndor>

Los proyectos elegibles incluyen:

- Mantenimiento y restauración de senderos recreativos existentes.
- Desarrollo y rehabilitación de instalaciones junto a los senderos y en las entradas de estos, conexiones de senderos para senderos recreativos.
- Compra y renta de equipo para la construcción y mantenimiento de senderos recreativos.
- Construcción de nuevos senderos recreativos (con requisitos específicos cuando se involucren las tierras federales).
- Planeación de proyectos de senderos y actividades de limpieza.
- Educación medioambiental y programas de construcción de senderos.
- Adquisición de terrenos y cuerpos de agua a través de títulos de pleno dominio o servidumbres permanentes de uso recreativo.
- Evaluaciones de las condiciones de senderos.

**\*\*Nevada ha recibido más de \$33 millones de dólares en fondos del RTP desde 1993**



Lincoln Bypass Trail



### Departamento de Vida Silvestre de Nevada

El Departamento de Vida Silvestre de Nevada (NDOW, por sus siglas en inglés) es la agencia estatal para la restauración y la administración de los recursos de pesca y vida silvestre, y para la promoción de la seguridad en la navegación en las aguas de Nevada. Proteger y administrar la vida silvestre de Nevada está en el centro del propósito y de la misión del NDOW.



# SCORP 2016-2021: NUESTROS LOGROS

La implementación exitosa de un SCORP es un esfuerzo integral que requiere dedicación no solo de las agencias estatales responsables de desarrollar y adoptar el documento de planeación, sino que también requiere la asociación con agencias de administración de tierras y organizaciones sin fines de lucro a niveles locales, regionales y estatales.

La siguiente sección describe las prioridades de actividades recreativas al aire libre que fueron el enfoque del SCORP previo y resalta algunos de los logros que se alcanzaron de 2016 a 2021. También, a continuación, están los extractos de la Encuesta del Administrador de Terrenos que detallan las áreas de importante progreso en los últimos cinco años, seguidos por una lista de proyectos de actividades recreativas al aire libre asistidos por el LWCF que fueron seleccionados para financiamiento debido a su cercana alineación con las prioridades del SCORP 2016-2021.

Siguiendo la lista de proyectos, se muestran tres excepcionales proyectos del LWCF que se completaron en años recientes.

## Estas fueron las ocho prioridades establecidas en el SCORP de 2016:

- Mantener y rehabilitar las instalaciones existentes.
- Incrementar la conectividad entre los senderos, instalaciones y otros sitios recreativos.
- Garantizar la seguridad.
- Desarrollar nuevas instalaciones.
- Conservar el agua y el hábitat.
- Involucrar a los jóvenes.
- Integrar con seguridad económica y crecimiento.
- Cubrir las necesidades de regiones y poblaciones marginadas.

## Progreso importante - en sus propias palabras

En el SCORP de 2021 la Encuesta del Administrador de Tierras preguntó a los entrevistados que indicaran las áreas importantes de progreso significativo logrado en los últimos cinco años para mejorar las oportunidades de actividades recreativas al aire libre. A continuación, y a lo largo de esta sección, ofrecemos una muestra de los puntos importantes de progreso significativo del administrador de terreno.

### Los entrevistados Administradores Federales de Tierras

- Incremento de asociaciones y apalancamiento.
- Varios planes de administración de viajes finalizados.
- Incremento del nivel de programas para comunidades marginadas.
- Centro de visitantes mejorado.
- Expansión de oportunidades para la caza y pesca en los Refugios Nacionales de Vida Silvestre.
- Construcción de Senderos de usos múltiples y mejora de la estabilidad de los senderos para caminar en conformidad con la ADA.
- Mejora de los sitios e instalaciones para acampar.
- Implementación de un sistema de reservaciones.
- Inicio de tres proyectos de gran escala para senderos para usos no motorizados en los últimos cinco años.

### Los entrevistados Administradores Estatales de Tierras indicaron:

- Se mantuvieron abiertos durante los recortes de presupuesto y COVID.
- Diferentes tipos de programas educativos para atender a la demografía de los nuevos visitantes.
- Nuevos parques.
- Más senderos en nuestros parques, proyectos de senderos completados, electricidad instalada en muchos parques.
- Mejoras en los sitios para acampar y en los caminos.
- Construcción de nuevas cabañas, mejoras a los sitios para acampar al otorgar conexiones para electricidad/agua en muchos sitios más.

*“Nuestro progreso más grande ha sido asociarnos con otras agencias federales, estatales y locales para trabajar hacia las metas en común y reunir los limitados recursos.”*

*— Administrador Federal de Tierras*

### Los entrevistados del condado indicaron:

- Trabajamos con la Agencia de Planeación Regional de Truckee Meadows (TMRPA, por sus siglas en inglés) en el plan/mapa de senderos regionales.
- Mejoras en la conectividad de los senderos a terrenos federales.
- Reducción de los riesgos de incendios forestales en espacios abiertos de parcelas adyacentes a subdivisiones residenciales.
- Se plantaron plantas nativas en previas cicatrices de incendios para promover la vegetación nativa y desmotivar las malezas nocivas.

### Los entrevistados de la ciudad indicaron:

- Se apalancaron los fondos de las iniciativas de impuestos sobre la venta con subvenciones.
- Senderos y proyectos de entradas a senderos financiados por subvenciones.
- Se agregó infraestructura de estacionamientos e inicios de senderos en varios parques nuevos.
- Se adoptó un plan maestro para espacios abiertos y parques y un plan de arte público.

*Los resultados completos del estudio del administrador de tierras se incluyen en el Apéndice F: Datos resumidos del estudio del administrador de tierras. Todas las respuestas de los administradores de tierras al “progreso significativo” y las citas/comentarios adicionales se proporcionan en el Apéndice G.*

## Proyectos financiados por el LWCF

Desde 2016, un financiamiento total de \$9,155,567 dólares en fondos del LWCF se asignó para todo el estado de Nevada con más de \$14 millones de dólares en contrapartida. A continuación hay una gráfica que muestra las inversiones y los fondos de contrapartida desde 2016.

| Actividades recreativas al aire libre financiadas por el LWCF en Nevada 2016-2020                  | Prioridad SCORP | Cantidad de asignación | Contrapartida       |
|--|-----------------|------------------------|---------------------|
| <b>2016</b>  |                 |                        |                     |
| Área de juegos inclusiva Jaycee  | D, F, H         | \$99,984               | \$99,184            |
| Señalización para la preserva para avistamiento de aves y muelle                                   | B, C, E, F      | \$17,200               | \$39,781            |
| Parque estatal Valley of Fire, inicio de sendero White Domes, expansión de baños y estacionamiento | A, G            | \$100,000              | \$313,500           |
| Señales y videos educativos para parques estatales   | D, F, G, H      | \$30,675               | \$30,675            |
| <b>2017</b>  |                 |                        |                     |
| Parque estatal Miguel Rivera   | D, F, H         | \$225,390              | \$350,000           |
| Área de juegos Ross Gold   | A, C, F, H      | \$262,157              | \$261,657           |
| Complejo del campo de golf de disco Carson Ridge   | D, F, G, H      | \$118,785              | \$118,285           |
| Fase 1 del parque Kellogg  | D, F, H         | \$211,519              | \$833,481           |
| Baños en el río Walker   | D, G            | \$463,750              | \$463,750           |
| Desarrollo del rancho Pitchfork  | D, G            | \$2,650,753            | \$3,413,669         |
| <b>2018</b>  |                 |                        |                     |
| Centro de visitantes en el parque estatal Ice Age Fossils  | D, G, H         | \$2,394,914            | \$2,394,914         |
| Fase III de la iluminación del parque Simkins  | D, F, G, H      | \$277,320              | \$277,320           |
| Mejora del complejo recreativo Robert Spellberg  | D, F, G         | \$42,500               | \$42,500            |
| Adquisición de la propiedad Hamm   | B, D, E         | \$250,000              | \$250,000           |
| Parque Somersett West  | D, F            | \$200,000              | \$850,000           |
| <b>2019</b>  |                 |                        |                     |
| Piscina del parque Lions   | A, F, G, H      | \$34,312               | \$34,312            |
| Rehabilitación del sitio para acampar Echo Canyon  | A, G            | \$290,125              | \$290,125           |
| Mejoras del campo de fácil acceso al Lago Spooner  | D, G            | \$593,533              | \$3,363,356         |
| <b>2020</b>  |                 |                        |                     |
| Planeación del SCORP   | N/A             | \$150,600              | \$150,600           |
| 2.ª Fase - parque estatal Ice Age Fossils  | D, F, G, H      | \$742,050              | \$742,050           |
| <b>Totales</b>   |                 | <b>\$9,155,567</b>     | <b>\$14,319,159</b> |

- A. Mantener/Rehabilitar las instalaciones existentes.
- B. Incrementar la conectividad.
- C. Garantizar la seguridad.
- D. Desarrollar nuevas instalaciones.

- E. Conservar el agua y el hábitat.
- F. Involucrar a los jóvenes.
- G. Integrar, con seguridad económica y crecimiento.
- H. Cubrir las necesidades marginalizadas.





# PUNTOS PARA DESTACAR DEL PROYECTO

- Parque Somerset West.
- Área de juegos inclusiva Jaycee.
- Área Recreativa del Río Estatal Walker.

Los varios proyectos completados durante el SCORP 2016-2021 ejemplificaron la intención del programa LWCF, asegurando que las áreas naturales, los recursos de agua, y las oportunidades recreativas se protejan y estén disponibles para el disfrute público.



## Parque Somerset West

Localizado en el Noreste de Reno, el Parque Somerset West fue una exitosa asociación entre la Ciudad de Reno y la Asociación de Propietarios de Somerset (SOA, por sus siglas en inglés) la Fundación de Parques de Truckee Meadows y Toll Brothers, un constructor residencial de Somerset. Este proyecto consistió en la construcción de un nuevo parque comunitario de 5.6 acres que incluye un parque de juegos para niños, baño, un refugio para pícnicos, senderos, un área abierta de césped, 50 parcelas para jardín comunitario con 10 canteros elevados para accesibilidad, áreas separadas para perros pequeños y grandes sin correa, mobiliarios para parques y jardinería.

La Ciudad de Reno y SOA se asociaron para diseñar y desarrollar el sitio. La Fundación de Parques de Truckee Meadows, una organización local 501c(3), colaboró con la SOA en una campaña de recaudación de fondos en línea para recaudar fondos para respaldar el desarrollo del parque. Toll Brothers donó dos acres de la propiedad a la ciudad para expandir el parque y asistió con el jardín comunitario, los parques para perros sin correa y la construcción de la entrada para automóviles y estacionamiento. Todo se otorgó como una contrapartida para el proyecto.

El parque resultante y los caminos internos incrementaron la conectividad de la red de senderos internos de Somerset, una serie de senderos pavimentados dentro del desarrollo, totalizando más de 11 millas. Además, el parque ofrece un nuevo lugar para actividades recreativas al aire libre a un vecindario de 3,900 casas, que previamente contaba con el parque más cercano a 2.5 millas de distancia.

El parque ofrece un nuevo lugar para actividades recreativas al aire libre a un vecindario de 3,900 casas.





## Área de juegos inclusiva Jaycee

Antes de la construcción del Área de juegos inclusiva Jaycee, la Ciudad de Las Vegas no tenía áreas de juegos inclusivas con ubicación central que estuvieran abiertas al público. Las únicas áreas de juegos con equipo accesible para niños con discapacidades estaban en las áreas de altos recursos de la ciudad donde el acceso era limitado. El Sector Sureste de Las Vegas, que incluye el Parque Comunitario Jaycee de 18 acres, contiene algunos de los vecindarios y parques más antiguos de la ciudad. Con aproximadamente 35% de la población total de la ciudad, este sector está en gran parte marginalizado en términos de deficiencia de acres para parques en comparación con otras partes de la ciudad. Hay cuatro escuelas que principalmente sirven a niños con discapacidades (entre la edad de 3 a 22 años) dentro de un radio de 2 millas del parque.

El parque ofrece oportunidades recreativas para individuos de todas las edades y habilidades para que incrementen la movilidad, ofrece oportunidades recreativas para niños con discapacidades y permite su interacción con pares y con la familia al mismo tiempo que se promueve la amistad en un entorno seguro. La Ciudad de Las Vegas se asoció con la organización caritativa del sur de Nevada Variety Children, para ofrecer fondos de contrapartida al LWCF a 1:1. El proyecto incluye un carrusel de integración, superficie G-flex para el área de juegos, una Mega Torre y una estructura permanente para sombra que extenderá la temporada en la que puede usarse el área de juegos.



Este proyecto creó un área de juegos inclusiva en el sector más marginalizado de Las Vegas.



## Área recreativa del río Estatal Walker

### Desarrollo del rancho Pitchfork

El Área Recreativa del Río Estatal Walker fue entregada a Nevada en 2017 por el Walker Basin Conservancy y dedicada por el gobernador Brian Sandoval en 2018. La propiedad ha estado bajo propiedad privada por 125 años y previamente no era accesible para el público. Con más de 12,000 acres, 290 millas del Río Walker y cuatro ranchos históricos, la propiedad era ideal para convertirla en un parque estatal. Al finalizar la transferencia, el NDSP fue encomendado con el desarrollo inicial del Rancho Pitchfork, para uso en actividades recreativas al aire libre para el público con solo dos años para planear, diseñar y construir el proyecto.

Con la asistencia de aproximadamente \$2.3 millones de dólares del LWFC, el NDSP pudo construir un sitio para acampar completo con conexiones para 20 espacios, un sitio de acampar primitivo, cuatro cabañas, baños, áreas de pícnic con refugios, un quiosco y un sendero interpretativo. Desde su apertura, más de 200,000 visitantes han tomado ventaja de las nuevas oportunidades de actividades recreativas al aire libre en el parque para incluir acampada, pesca, recreación para flote abierto en el agua, ciclismo de montaña, senderismo y avistamiento de vida silvestre.

Desde su apertura, más de 200,000 visitantes han tomado ventaja de las nuevas oportunidades recreativas al aire libre en el parque.





# SCORP 2022- 2026: NUESTRO PROCESO DE PLANEACIÓN

El proceso de planeación para el SCORP 2022 inició en octubre de 2020 con tres grupos primarios otorgando la orientación y supervisión inicial y continua:

El Equipo Principal de SCORP se estableció para impulsar el proceso para el desarrollo del SCORP al otorgar orientación y respaldo operativo. Este equipo fue formado por el Gerente de Programa de Planeación del NDSP, los ASLO DEL LWCF y el Administrador del NDOR.

Un grupo consultor, The Blueprint Collaborative (TBC según sus siglas en inglés) fue involucrado por el NDSP para facilitar y llevar a cabo el proceso de planeación del SCORP y encabezar el desarrollo del documento del SCORP.

El Equipo Asesor del SCORP se estableció y se formó por personas interesadas claves de varios niveles del gobierno estatal, agencias de administración de tierras, y distritos de recreación al aire libre con una diversidad geográfica y demográfica de todo el estado.

La clave para el desarrollo del SCORP fueron tres encuestas y la primera repetición del Inventario de Activos de Actividades Recreativas al Aire Libre de Nevada. Hubo 6,807 encuestas públicas (Encuesta Pública de Actividades Recreativas al Aire Libre: Parte 1 y Encuesta Pública: Parte 2 - *Cómo y Dónde Realiza Usted sus Actividades Recreativas al Aire Libre*) presentadas en 2021, que ofrecieron respuestas claves en cuanto a la participación en actividades recreativas al aire libre, preferencias, prioridades y barreras. Estos datos esenciales ofrecieron los hallazgos e informaron el análisis que le dieron forma a las metas, a los objetivos estratégicos, recomendaciones e implementación del plan definido en este documento. Además de las encuestas públicas, los hallazgos de 139 respuestas de encuestas del administrador de tierras se han incorporado al análisis y han resultado en el plan de implementación.

Los resultados de un Inventario de Activos para Actividades Recreativas al Aire Libre, sin precedentes, capturaron los detalles de activos y sitios de 844 instalaciones y sitios para actividades recreativas al aire libre administrados a niveles federal, estatal, tribal, de condado y local.

## El proceso de planeación del SCORP se dividió en tres categorías de trabajo:

- **Febrero 2021 – julio 2021** | Hallazgos: recolección de información y participación inicial.
- **Junio 2021 – noviembre 2021** | Análisis de datos y participación adicional con grupo focales.
- **Septiembre 2021 – mayo 2022** | Borrador del reporte, solicitud externa de comentarios, reporte final.

| Herramienta de recolección de datos/método   | Audiencia planeada  | Marco de tiempo            | # Respuestas de participantes | Encuesta de índice de completación |
|--|---|----------------------------|-------------------------------|------------------------------------|
| Encuesta pública de actividades recreativas al aire libre; Parte 1                               | Comunicación con el público en todo el estado   | Febrero a julio de 2021    | 6,086                         | 92%                                |
| Encuesta pública: Parte 2 – Cómo y dónde realiza usted sus actividades recreativas al aire libre | Encuesta enviada por correo electrónico a 1,479 participantes de la Encuesta Pública Parte 1 que estuvieron de acuerdo en otorgar información adicional | Abril a julio de 2021      | 720                           | 95%                                |
| Encuesta del Administrador de Tierras  | Federales, estatales, de la ciudad, del condado, tribales, privados, fideicomiso de tierras, administradores mejoras generales de tierras del distrito  | Marzo a septiembre de 2021 | 139                           | 55%                                |
| Inventario de activos de actividades recreativas al aire libre                                   | Federales, estatales, de la ciudad, del condado, tribales, privados, fideicomiso de tierras, administradores mejoras generales de tierras del distrito  | Abril a septiembre de 2021 | 844                           | N/A                                |
| Grupos focales/ reuniones de grupos pequeños   | Equipo Principal de SCORP   | Junio a noviembre de 2021  | 8                             | N/A                                |
|  | Consejo Asesor para Actividades Recreativas al Aire Libre   |                            | 11                            |                                    |
|  | Administradores de Tierras Federales/ Estatales   |                            | 11                            |                                    |
|  | Ciudad/ Gerentes del Consejo / Directores de parques y actividades recreativas, representantes de viajes y turismo                                      |                            | 12                            |                                    |
| Borrador de revisión y comentarios del SCORP   | Público (encuesta publicada en inglés y en español en el sitio web del NDSP, y publicada en redes sociales)   | Enero a marzo de 2022      | 901 visitas únicas            | 100%                               |
|  | Los entrevistados en la encuesta de SCORP (correos electrónicos para 1,479) y todos los grupos pequeños de SCORP  |                            | 74 encuestas de comentarios   |                                    |


Para cada una de las tres encuestas e inventario de activos, las pruebas beta se realizaron por usuarios enfocados para solicitar comentarios y garantizar el uso antes de que se lanzaran oficialmente las encuestas y el inventario.

Para motivar la máxima participación en las encuestas públicas, el NDSP y NDOR usaron la asistencia de funcionarios de información pública en NDCNR, así como de la Oficina del Gobernador Steve Sisolak y Travel Nevada, entre otros. Se lanzó una campaña de redes sociales en Facebook, Twitter e Instagram que incluyó enlaces a la encuesta pública tanto en inglés como en español.

*Para obtener una lista de personas, organizaciones, agencias y redes formales e informales a las que se les solicitó ayudar en la distribución de la encuesta pública, consulte el Apéndice H: 2021 Comunicación Enfocada y Participación con las Personas Interesadas en el SCORP 2021*

Una vez que se cerró el periodo de la encuesta, TBC realizó la recopilación y análisis iniciales de la información. El resumen de información se compartió entonces con una variedad de grupos más pequeños de personas interesadas para comentarios (consulte el cuadro anterior para ver los grupos involucrados).

A través del proceso de hallazgos y análisis, surgieron temas y metas que el Equipo Principal de SCORP usó para realizar el borrador de los objetivos estratégicos y tácticas recomendadas para atender las metas y barreras que se identificaron en el proceso. Este contenido inicial se presentó a varios grupos pequeños en configuraciones de grupos focales, lo que incluyó a administradores de tierras, planeadores y gerentes de condados/ciudades, representantes de viajes y turismo, etc.



## Resumen

Este SCORP compila los deseos y necesidades para las actividades recreativas al aire libre en Nevada y otorga un solo documento integral. Las siguientes páginas cuentan con objetivos establecidos para este plan, los cuales fueron:

- Establecer metas, objetivos y recomendaciones sobre las actividades recreativas al aire libre.
- Establecer los criterios de evaluación para asignar los dólares del LWCF.
- Proteger, conservar y otorgar dirección para administrar las tierras públicas, espacios recreativos y los lugares únicos para generaciones actuales y futuras.
- Motivar un sistema altamente integrado y conectado de actividades recreativas al aire libre.
- Ofrecer información para asegurar que una población diversa y en crecimiento tenga espacios para actividades recreativas al aire libre y oportunidades para disfrutar de un rango de actividades recreativas al aire libre.
- Comunicar las conexiones entre las actividades recreativas al aire libre sustentables, los beneficios de salud y bienestar individuales, la salud y la vitalidad de la comunidad y una economía próspera.
- Elevar la participación e involucramiento del público en iniciativas de planeación y temas relacionados con las actividades recreativas al aire libre.

# ACTIVIDADES RECREATIVAS AL AIRE LIBRE EN NEVADA: INVESTIGACIONES Y HALLAZGOS



Washoe Lake State Park



Parte Dos

## En esta sección:

Suministro de recreación al aire libre en Nevada.

Resumen del inventario de activos para actividades recreativas al aire libre en Nevada 2021.

Demanda de actividades recreativas al aire libre en Nevada.

Resultados de la encuesta pública de actividades recreativas al aire libre.

Resultado de la Encuesta del Administrador de Tierras.





# SUMINISTRO DE ACTIVIDADES RECREATIVAS AL AIRE LIBRE EN NEVADA

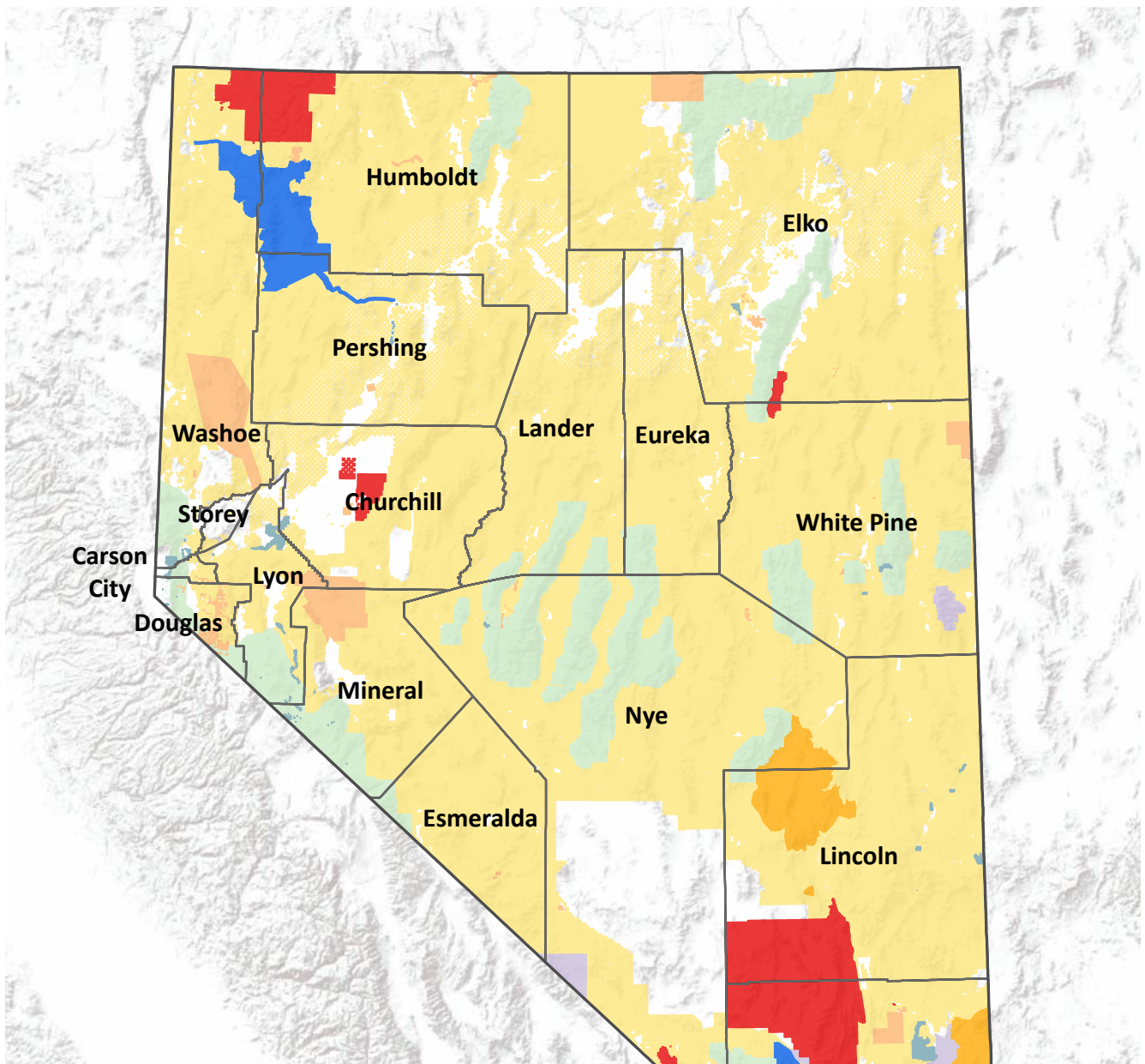
Más del 85 por ciento de la tierra en Nevada es administrada para uso público — lo que, con excepciones limitadas, incluye oportunidades recreativas. Nevada contiene más acres federales que ningún otro estado en el territorio continental de EE.UU. Este masivo recurso está en el centro del “suministro” del Estado Plateado de oportunidades de actividades recreativas al aire libre.

Nuestras oportunidades de actividades recreativas al aire libre son administradas por jurisdicciones federales, estatales, de condados, ciudades/municipios y tribales. A continuación, hay una muestra de las oportunidades que se disfrutan en todo Nevada anualmente tanto por parte de decenas de millones de residentes de Nevada como de visitantes.


Para determinar la cantidad y tipos de infraestructura que necesitamos para actividades recreativas al aire libre, debemos saber lo que tenemos, junto con lo que quieren los consumidores. Es un simple ejercicio de oferta y demanda y, en este caso, hecho específicamente para actividades recreativas al aire libre. En el curso de seis meses, el NDSP y NDOR recolectaron datos relacionados con la oferta, demanda, uso actual y uso deseado de recursos para actividades recreativas al aire libre.

Los resultados representan una gran cantidad de información que será usada por administradores de tierras para evaluar los vacíos e implementar acciones para financiar y desarrollar infraestructura para actividades recreativas al aire libre.

Esta información no solo asistirá en llenar los vacíos, sino que también contribuirá a la salud y la diversidad en general de las comunidades en Nevada, al informar sobre el desarrollo de oportunidades adicionales para actividades recreativas al aire libre, uno de los generadores económicos de más rápido crecimiento de nuestro estado.



- Área de Conservación Nacional
- Monumentos Nacionales
- Refugios Nacionales de Vida Silvestre
- Tierras Tribales
- Servicio Forestal de EE.UU. (USFS, por sus siglas en inglés)
- Parques Estatales de Nevada
- Servicio de Parques Nacionales (NSP, por sus siglas en inglés)
- Oficina de Administración de Tierras (BLM, por sus siglas en inglés)
- Tierras Privadas o con Restricciones



## Tierras Públicas y Tribales en Nevada



## Oferta de áreas recreativas administradas por agencias federales

### Unidades del servicio de parques nacionales

El NPS administra dos parques en el estado: El Parque Nacional Great Basin y el Parque Nacional Death Valley. El NPS también administra el Área Nacional Recreativa Lake Mead, en el sureste de Nevada, que es la primera y más antigua Área Nacional Recreativa en EE.UU. Es también uno de los sitios más visitados del NPS, situándose entre las primeras diez unidades de parques más visitadas en el país.<sup>12</sup>




### Tierras de conservación natural y monumentos nacionales

La BLM administra varias áreas populares únicas para las personas que gustan de las actividades recreativas al aire libre, incluyendo el Área de Conservación Nacional Rock Canyon, un paisaje destacable por su escénica autopista, formaciones de rocas rojas, y vida silvestre de un cañón profundo, y es popular entre los escaladores de roca, senderistas, aficionados de avistamientos y otros entusiastas de las experiencias al aire libre. La BLM también administra el Desierto Black Rock, el Área de Conservación Nacional High Rock Canyon Emigrant Trails, un área de casi un millón de acres que ofrece a los visitantes acceso a manantiales calientes, escabrosos cañones y largas planicies o “playas” de sal.

<sup>12</sup> Economía de Actividades Recreativas al Aire Libre de Nevada y COVID-19 (etc.) página II-1.

## Bosques nacionales

Hay tres bosques nacionales en Nevada administrados por el Servicio Forestal de EE.UU. (USFS, por sus siglas en inglés). El Bosque Nacional Humboldt-Toiyabe es un bosque de 6.3 millones de acres que es el bosque nacional más grande entre los 48 estados de la parte inferior del país. Además de ser el hogar de las áreas de esquí Mt. Rose Ski Tahoe, Lee Canyon ski Resort, y del Área Recreativa Nacional Spring Mountains, que incluye al Monte Charleston, Humboldt-Toiyabe también se distingue por ser un bosque nacional no continuo, con áreas en el oeste, norte y este de Nevada, y una pequeña porción en la Sierra este en California. La Unidad de Administración de la Cuenca de Lake Tahoe administra las tierras forestales dentro de la Cuenta de Lake Tahoe, lo que incluye a aquellas en el lado del lago en Nevada, incluyendo al área de esquí Heavenly Ski Resort. Una porción del Bosque Nacional Inyo, que incluye el Área Silvestre Boundary Peak y la cumbre más alta de Nevada, también se ubica en la parte oeste del estado.



## Refugios nacionales de vida silvestre

USFWS administra múltiples refugios de vida silvestre en todo el estado. El Refugio Nacional de Vida Silvestre Sheldon, ubicado en el Great Basin, es el segundo más grande en el estado. El Refugio Nacional de Vida Silvestre Ruby Lake, también localizado en la Great Basin, es un área grande de humedales alimentados por manantiales que apoya una abundancia de hábitats para vida silvestre de aves y mamíferos. El Refugio Nacional de Vida Silvestre Stillwater, cerca de Reno, se considera uno de los principales destinos para el avistamiento de aves debido a su importancia para las especies migratorias de aves. El refugio más grande del estado, el Refugio Nacional de Vida Silvestre Desert, también es el refugio más grande entre los 48 estados de la parte inferior del país. Cubriendo un área más grande que Rhode Island, el refugio de 1.6 millones de acres fue creado para conservar hábitat para múltiples especies, algunas de las cuales no se encuentran en otro lugar en el planeta.

## Naciones tribales federalmente reconocidas

Mientras que toda la tierra en Nevada es parte del legado de las naciones indígenas originales que habitaron esta área antes de que los colonizadores europeos llegaran, hoy en día existen 32 tierras tribales reconocidas federalmente que cubren 1,098,360 acres en todo el estado. Algunas tierras tribales ofrecen actividades recreativas al aire libre. Por ejemplo, Pyramid Lake, que cubre un área de 125,000 acres y es uno de los lagos naturales más grandes de Nevada, está administrada por la Tribu Pyramid Lake Paiute y ofrece a los visitantes una serie de oportunidades recreativas, que incluyen pesca de clase mundial. La Walker River Paiute ofrece acceso público al Río Walker, que alberga muchas pesquerías y ofrece a los visitantes abundantes oportunidades recreativas.

### Oferta de áreas recreativas administradas por agencias estatales, de condados y locales

El estado de Nevada, junto con los gobiernos de condados y municipales, también administra cientos de sitios con ofertas recreativas en todo el estado. El NDSP administra y mantiene 27 parques, áreas recreativas, y parques históricos en todo el estado, lo que incluye el Parque Estatal Berlin-Ichthyosaur en el norte de Nevada. Este parque muestra el legado minero de Nevada y la historia paleontológica, al permitir que los visitantes exploren el pueblo fantasma de Berlin y los cercanos mantos de fósiles. El Parque Estatal Valley of Fire, un área única de brillantes afloramientos rocosos de roja piedra caliza, árboles petrificados y petroglifos, ofrece oportunidades a los visitantes para explorar sitios en viajes de un día, para acampar, hacer senderismo y pícnic. El Parque Estatal Sand Harbor se ubica a lo largo de la costa este de Lake Tahoe, y ofrece oportunidades a los visitantes para nadar, navegar en kayak, pescar, practicar esquí acuático y disfrutar de pícnicos. Los gobiernos de los condados y municipales en todo estado también mantienen los parques regionales y locales para ofrecer oportunidades recreativas para sus residentes.<sup>13</sup>



Valley of Fire State Park



<sup>13</sup> Economía de Actividades Recreativas al Aire Libre de Nevada y COVID-19 (etc.) páginas II-2-4.



# RESUMEN DEL INVENTARIO DE ACTIVOS PARA ACTIVIDADES RECREATIVAS AL AIRE LIBRE EN NEVADA 2021

Realizar el inventario de activos para actividades recreativas al aire libre en Nevada 2021 ha sido una parte esencial para determinar la oferta de actividades recreativas al aire libre. Los objetivos del inventario eran:

- Recopilar la información más actualizada sobre las instalaciones para actividades recreativas al aire libre en el estado, de los administradores de tierras más cercanos a la instalación/sitio para establecer un registro de oferta.
- Compilar información en una base de datos única de actividades recreativas al aire libre en Nevada, combinando la información de activos de instalaciones/sitios de administradores de tierras para actividades recreativas al aire libre a nivel federal, estatal, de condados, local y tribal.
- Identificar los vacíos entre la oferta y demanda en las actividades recreativas al aire libre en Nevada
- Determinar las prioridades para los siguientes cinco años para articulación en el SCORP.
- Otorgar acceso público a la información más actualizada sobre los sitios recreativos en Nevada y qué características están disponibles en cada sitio (tipos de senderos, accesibilidad, baños, estacionamiento, agua potable, etc.).

La tasa de presentación de los inventarios de activos ha sido excepcional, y un cimienta alentador para un Inventario de Activos de Actividades Recreativas al Aire Libre integral de todo el estado.

En 2021, el proceso de hallazgos de SCORP generó 844 inventarios de múltiples entidades. La BLM presentó 134 sitios, el USFWS presentó 4 sitios y el USFS presentó 138 sitios. Las agencias estatales de Nevada presentaron 27 inventarios de parques estatales, áreas recreativas y parques históricos, mientras que los gobiernos de ciudades/municipales agregaron 541 activos de actividades recreativas al aire libre.

Mientras que los resultados completos del Inventario de Activos para Actividades Recreativas al Aire Libre en Nevada 2021 están disponibles en el Apéndice I, la información a continuación resalta algunos de los activos de actividades recreativas al aire libre de Nevada.

**4,059** Millas de senderos

**83** Playas

**1,075** Baños

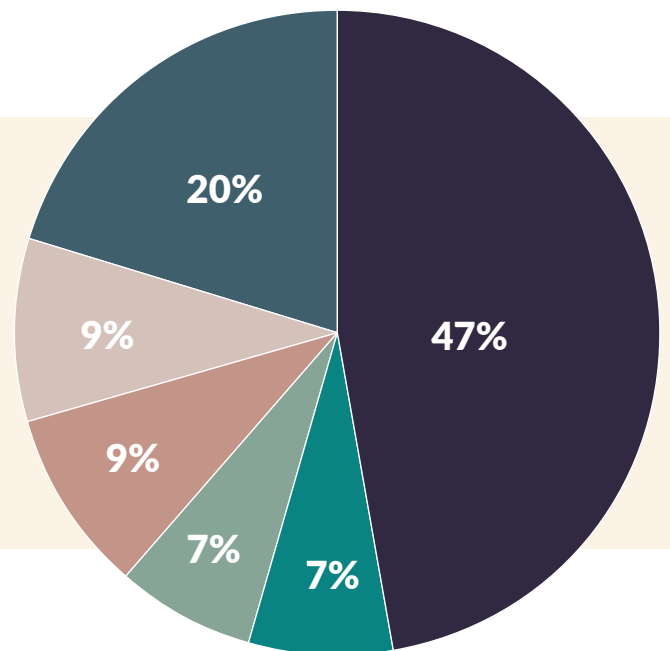
**408** Áreas de juegos

**4,185** Sitios para acampar



**Tipo de Instalación**

- Parque
- Espacio abierto
- Área recreativa
- Área de conservación
- Sistema de senderos
- Otro





# DEMANDA DE ACTIVIDADES RECREATIVAS AL AIRE LIBRE EN NEVADA

La demanda para oportunidades de actividades recreativas al aire libre en Nevada está incrementando conforme la población y los visitantes al estado aumentan. Un resultado es que la contribución de las actividades recreativas al aire libre a la economía general del estado está creciendo, debido en parte al gran rango de experiencias al aire libre disponibles tanto para residentes como visitantes. Las oportunidades de actividades recreativas al aire libre frecuentemente se mencionan como indicadores importantes de la calidad de vida para residentes, y la diversa geografía entornos naturales del estado atraen a los visitantes con las posibilidades de explorar, de aventura y diversión.

Sin embargo, conforme la población crece y más personas visitan el Estado Plateado, es esencial planear de forma proactiva actividades recreativas al aire libre sustentables en Nevada, para asegurar que la belleza natural y los diversos medioambientes que hacen que Nevada sea única, se cuiden para las generaciones futuras.

## Visitas al estado

La División de Turismo de Nevada registra información de las visitas de fuera del estado y a parques nacionales para el Estado de Nevada. Los viajes y el turismo son particularmente importantes para la economía de actividades recreativas al aire libre, ya que muchos empleos en la industria dependen de los ingresos aportados por visitantes por alojamiento, servicios de comida y comercio. Las artes, el entretenimiento, las actividades recreativas, el transporte y los gobiernos locales también dependen de los gastos de los visitantes, pero estas industrias pueden compensar las reducciones en el gasto de visitantes al capturar gastos locales. En 2018, la División de Turismo de Nevada reportó más de 56.5 millones de visitas al estado. La División realizó una encuesta de visitantes para entender mejor sus hábitos de viaje y los principales propósitos del viaje, la cual encontró que la duración promedio del viaje para visitantes de fuera del estado es de cuatro días. La encuesta también preguntó a los visitantes sobre los principales atractivos y experiencias durante su viaje. Mientras que muchos visitantes vienen a Nevada por los juegos de azar, las experiencias gastronómicas y las

presentaciones en vivo, las tierras públicas del estado y los atractivos naturales son también importantes motivantes para los visitantes. Los resultados de la encuesta muestran que los atractivos al aire libre y las tierras públicas juegan un rol importante en las experiencias de los visitantes. Entre 5.6 millones y 12.9 millones (de 10 a 23 por ciento) de los visitantes participan en recorridos escénicos en carro, mientras que de 7.3 millones a 8.5 millones (de 13 a 15 por ciento) visitan un lago o reserva durante su viaje. Las montañas estatales son también una parte importante de las experiencias de los visitantes, con de 7.3 millones a 11.3 millones (13 a 20 por ciento), los entrevistados de la encuesta dijeron que las montañas son una de las experiencias más importantes durante su estancia. Además, de 4.5 a 7.3 millones (de 8 a 13 por ciento) de los visitantes a las áreas de Reno y Las Vegas dicen que visitar los parques y las áreas recreativas fue una experiencia importante, mientras que de 3.4 millones a 5.1 millones (de 6 a 9 por ciento) de los entrevistados dijeron que las actividades recreativas al aire libre fueron su mejor experiencia.<sup>14</sup>

<sup>14</sup> Economía de Actividades Recreativas al Aire Libre de Nevada y COVID-19 (etc.) páginas II-4-5.



## Demanda durante la pandemia de COVID-19

La demanda en general para las actividades recreativas al aire libre se incrementó en todas las jurisdicciones en el estado durante la pandemia.

NDSP experimentó un incremento de 34% en las visitas a los parques estatales, áreas recreativas y parques históricos de diciembre de 2019 a diciembre de 2020. Este incremento ocurrió de forma diferente a través de las regiones geográficas del estado. Por ejemplo, la región este (South Fork, Spring Valley, Wildhorse, Echo Canyon, etc.) vio un increíble aumento de 207% de diciembre de 2019 a diciembre de 2020, y la región norte (Washoe Lake, Rye Patch, Lahontan, etc.) experimentó un incremento de 217%. La región sur (Big Bend, Valley of Fire, etc.) experimentó una reducción de 34% durante el mismo periodo, en parte por una combinación de cierres y reducción de viajes de turismo a Nevada.<sup>15</sup>

En Nevada, el rebote de las visitas en algunas áreas fue tan extremo que el exceso se tuvo que limitar para reducir las aglomeraciones. El Área de Conservación Nacional Red Rock, fuera de Las Vegas, cerró en varias ocasiones durante 2020 para reducir las aglomeraciones a lo largo de su autopista escénica y los senderos para caminar, y ahora se requieren reservaciones para acceder a la autopista escénica (Red Rock Canyon, 2020). El Área Recreativa Nacional Lake Mead, también vio un incremento sin precedentes en la demanda para el acceso, una vez que se relajaron las restricciones de salud y seguridad públicas (Boulder City Review, 2020).<sup>16</sup>

La acampada se incrementó en Nevada en un 40 % durante COVID-19.<sup>17</sup>

Estos ejemplos resaltaron la demanda para el acceso a las actividades recreativas al aire libre y la razón por la cual se necesita una coordinación más grande y un incremento en la infraestructura. Es poco probable que la demanda de actividades recreativas al aire libre regrese a sus niveles previos a la pandemia.

<sup>15</sup> División de Parques Estatales de Nevada, Resumen de Visitas, Año Calendario de enero de 2010 a diciembre de 2019 (con datos de 2020 agregados).

<sup>16</sup> Economía de Actividades Recreativas al Aire Libre de Nevada y COVID-19 (etc.) páginas III-1-2.

<sup>17</sup> Dcnr.nv.gov/blogs/Nevada\_a\_state-of-happy-campers, junio 4 de 2021.



*“La pandemia de COVID-19 creó una paradoja confusa para la industria de actividades recreativas al aire libre de Nevada. Mientras que las personas parecían estar pasando más tiempo al aire libre durante el periodo de cierres, la industria de actividades recreativas al aire libre del estado se vio afectada en gran medida durante la pandemia, de acuerdo con el reporte publicado recientemente por la Coalición de Negocios al Aire Libre de Nevada. Esto se debe a que muchas menos personas viajaron hacia y alrededor de Nevada, y aquellos que lo hicieron gastaron mucho menos dinero mientras lo hacían. En abril de 2020, se vio menos de medio millón de visitantes en el estado, comparado con los casi 5 millones de personas durante abril de 2019 – una reducción de 92%.”*

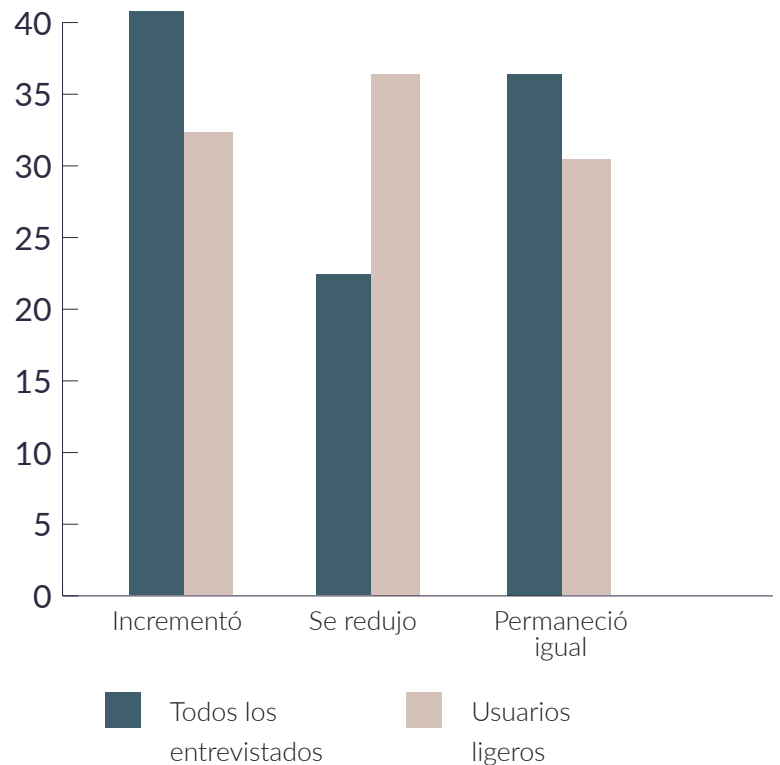
– Amy Alonzo, Reno Gazette-Journal, 3 de marzo de 2021

Las respuestas de la encuesta pública de SCORP otorgaron información adicional sobre las actividades recreativas al aire libre durante la pandemia. Cuando se preguntó a las personas que respondieron o a sus familias si su nivel de actividades recreativas al aire libre había aumentado o se había reducido como resultado de la pandemia de COVID-19, el 40% de todas las personas que respondieron indicó un incremento durante la pandemia.

Consulte el cuadro de niveles de actividad durante COVID-19 de acuerdo con el tipo de personas que respondieron a la encuesta: todas las personas que respondieron frente a las que se identificaron como participantes en actividades recreativas al aire libre menos de 3 horas a la semana, a quienes se refiere como “usuarios ligeros”. Hubo una reducción mayor en la participación en las actividades recreativas al aire libre para los usuarios ligeros (37% en comparación a 23% de todas las personas que respondieron).

Debido a que toda la información de la encuesta pública de SCORP se recolectó durante la pandemia, no hay duda de que las respuestas fueron influenciadas por este evento sin precedentes. Muchas de las personas que respondieron comentaron que sus respuestas a muchas de las preguntas de la encuesta hubieran sido diferentes en un año sin pandemia.

### Niveles de actividades recreativas al aire libre en Nevada durante COVID-19



# RESULTADOS DE LA ENCUESTA PÚBLICA DE ACTIVIDADES RECREATIVAS AL AIRE LIBRE

Para calibrar el uso del público, las barreras, las prioridades y preferencias de varios tipos de actividades recreativas al aire libre, la Encuesta Pública sobre Actividades Recreativas al Aire Libre, se publicó en línea en febrero de 2021. En total, 6,086 individuos respondieron a la encuesta con una tasa de completación de 92% (aquellos que completaron 100% de las preguntas). La encuesta pública inicial contenía 42 preguntas divididas en seis categorías:

- Participación en actividades recreativas al aire libre (13 preguntas)
- Información geográfica de las personas que respondieron (5 preguntas)
- Barreras a la participación en actividades recreativas al aire libre (5 preguntas)
- Prioridades para las actividades recreativas al aire libre (7 preguntas)
- Información demográfica de las personas que respondieron (9 preguntas)
- Comentarios e información adicionales (3 preguntas)

## Análisis

Las respuestas a las 6,086 encuestas públicas iniciales se agregaron como “Todos los entrevistados”. Las respuestas a las preguntas de la encuesta se resumen como porcentajes, reportando respuestas a cada pregunta por porcentaje de respuestas a opciones múltiples. Ninguna pregunta era requerida en la encuesta pública, por lo tanto, el número total de respuestas para cada pregunta varía, particularmente en las últimas secciones (preguntas 26 a 40).

Los resultados completos de la encuesta pueden encontrarse en el Apéndice J. Una hoja de cálculo con los comentarios de la encuesta pública puede encontrarse en el Apéndice K.

## ¿Quién tomó la encuesta pública?

Un entrevistado típico de la encuesta de SCORP se autoidentificó como:


**53%** Moderadamente activo.


**70%** Se involucra en actividades recreativas al aire libre más de una vez a la semana y de ese 70%, casi la tercera parte dijo que practica actividades recreativas al aire libre hasta una vez al día.


**87%** Predominantemente blancos.

**64%** Graduados de la universidad.

**59%** Mayores de 45 años.

 **82%** Viven en uno de los condados urbanos de Nevada.

 **47%** Han vivido en Nevada por más de 21 años.

 **52%** Tienen un ingreso anual para su unidad familiar de menos de \$100,000.

**72%** No tienen hijos menores de 18 años.

**55%** No tienen problemas crónicos de salud.

Debido a la naturaleza de la muestra de conveniencia, cuando los entrevistados de la encuesta fueron extraídos de la población a la mano (en este caso, aquellos con más probabilidad de tener una conexión a, o que están interesados en, las actividades recreativas al aire libre), el Consejo Consultor de Nevada sobre Actividades Recreativas y el Equipo Principal de SCORP hicieron un cuestionamiento con respecto a la mayoría (79%) de los entrevistados en la encuesta, que indicaron que eran usuarios moderados o fuertes de las actividades recreativas al aire libre o entusiastas (aquellos que se involucran en actividades recreativas al aire libre más de 3 horas a la semana).

### ¿Cómo podríamos analizar datos que fueran más representativos de la población general de Nevada?

Para atender esta inquietud, se realizó un análisis para examinar mejor las respuestas de los “usuarios ligeros”, que representaron el 21% de los entrevistados en la encuesta que participaban en actividades recreativas al aire libre, desde cero minutos hasta 3 horas por semana. Los entrevistados que son usuarios ligeros (n=1,256) están incluidos también en los resultados agregados.

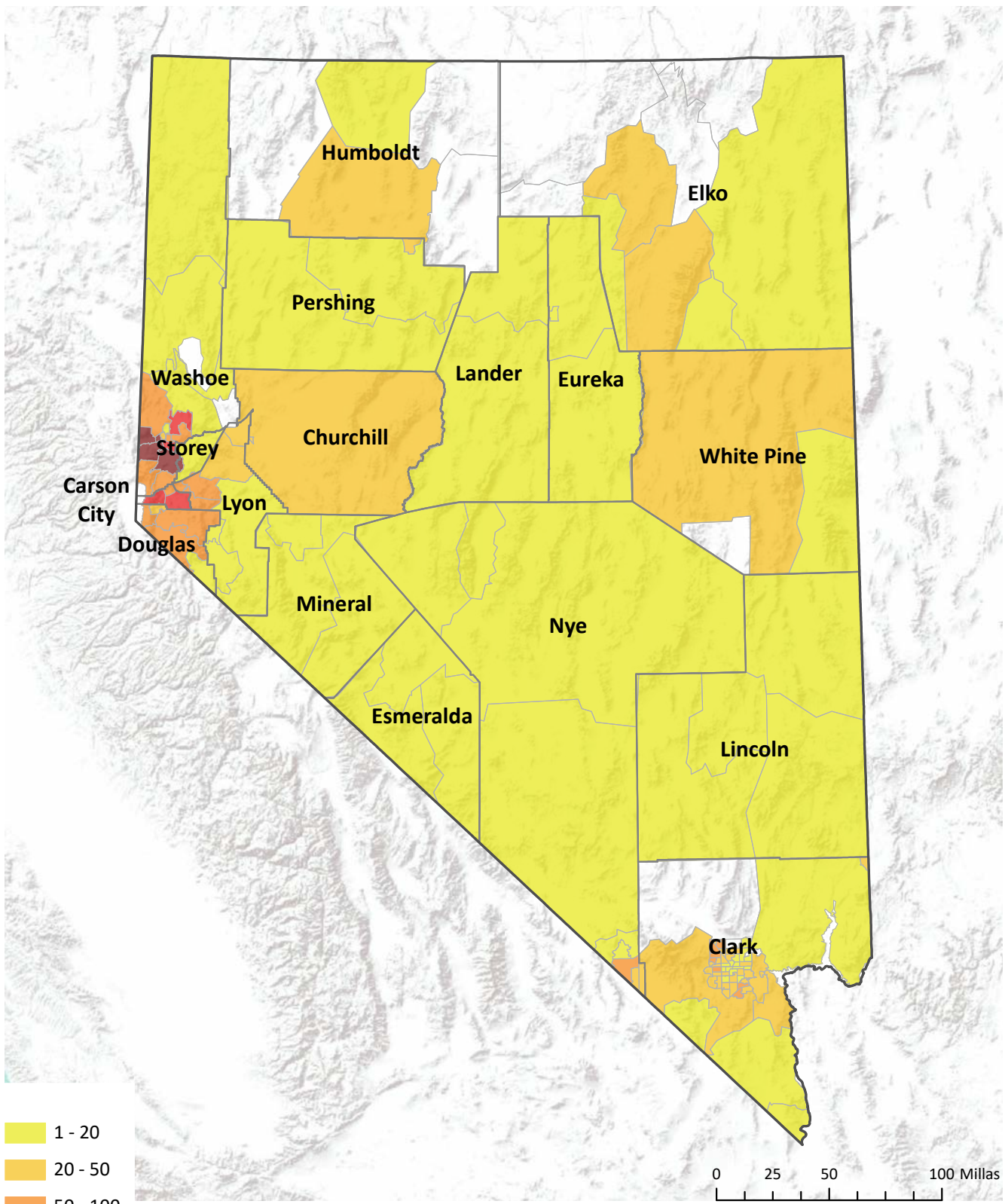
El análisis de los datos para los usuarios ligeros, comparado con todos los entrevistados, reveló que de 18 a 25 preguntas relacionadas con actividades, barreras y prioridades, los puntajes permanecieron consistentes incluso cuando los porcentajes variaron ligeramente dentro de dichos puntajes. Lo que significa, las primeras, segundas y terceras opciones o prioridades fueron consistentes en ambos grupos, incluso si los porcentajes no eran iguales. No hubo diferencias notables en las respuestas en siete preguntas entre todos los entrevistados y los usuarios ligeros. Estas diferencias se indican en la narrativa y/o gráficas.

**En 18 de las 25 preguntas sobre actividades, barreras y prioridades, todos los encuestados, incluidos los usuarios más ligeros, comparten respuestas similares.**




Los aspectos demográficos cambian ligeramente cuando se analizan los datos de los usuarios ligeros. Para este grupo, la mayoría de los entrevistados eran mujeres (56%), ligeramente más jóvenes (41% en edades entre 25 y 44 años), y un porcentaje más grande reporta vivir en el Condado de Clark (41%).

A pesar de que las encuestas públicas fueron entregadas desde todos los 17 condados en el estado, el 82% vino de los tres condados urbanos (Washoe, Clark, y Carson City). Los resultados agregados están altamente representados por los entrevistados del Condado de Washoe (41%), a pesar de que el Condado de Washoe solo representa el 15% de la población de Nevada. En contraste, solo el 35% de las encuestas presentadas fue del Condado de Clark que, sin embargo, representa el 73% de la población de Nevada.

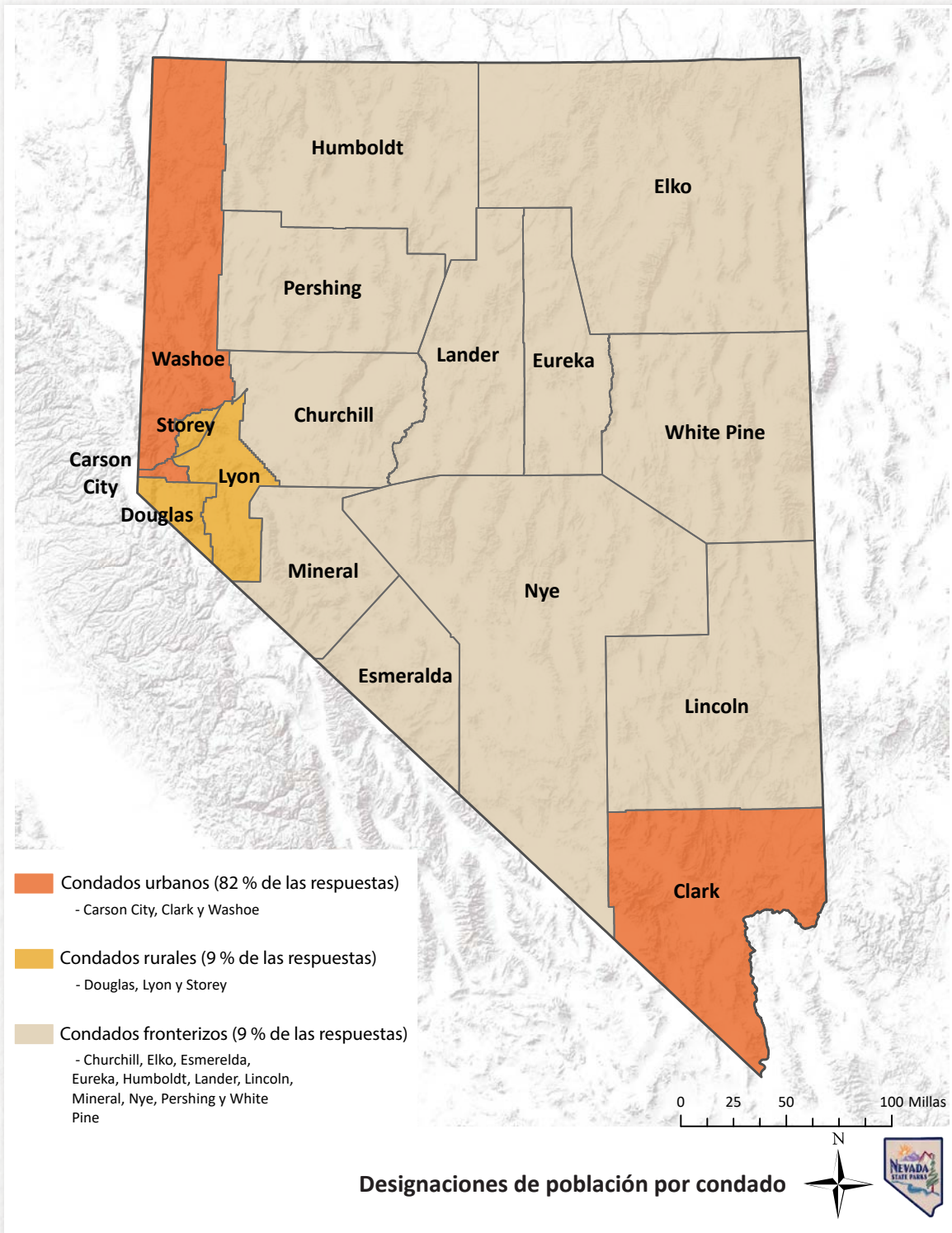


- 1 - 20
- 20 - 50
- 50 - 100
- 100 - 175
- 175+

**SCORP**  
**Respuestas de la Encuesta Pública por Código Postal**



Se realizó un análisis adicional al comprar todas las respuestas de la encuesta con aquellas de condados con diferentes concentraciones de población.<sup>18</sup> Las respuestas de la encuesta se segmentaron de acuerdo con la designación de urbano (centros de población), rural (fuera de los centros de población) y fronterizo (<6 personas por milla cuadrada).<sup>19</sup>



<sup>18</sup> Condados urbanos = 82 % entrevistados de la encuesta - Carson City, Condados rurales de Clark y Washoe = 9 % entrevistados de la encuesta - Condados de Douglas, Lyon, Storey Frontier = 9 % entrevistados de la encuesta - Churchill, Elko, Esmeralda, Eureka, Humboldt, Lander, Lincoln, Mineral, Nye, Pershing, White Pine  
<sup>19</sup> Libro de Datos de Salud de las Áreas Rurales y Fronterizas de Nevada

Debido a la alta tasa de participación de los condados urbanos representados en las respuestas agregadas, no señalamos los datos “urbanos” de forma diferente a todas las respuestas, cuando se resaltan los datos rurales y de frontera.

Similarmente al análisis entre todos los entrevistados y los usuarios ligeros, el 84% de las preguntas de la encuesta mostró respuestas consistentes entre todos los entrevistados y los condados rurales. Sin embargo, las respuestas de condados fronterizos difieren de los condados urbanos y rurales en 28% de las preguntas. Por ejemplo, 54% de los entrevistados de la frontera piensan que no viven a una distancia para caminar cómodamente de su casa a las actividades recreativas al aire libre, y la gran mayoría de los niños de los entrevistados de la frontera (78%) mencionó a la pesca como una actividad al aire libre en comparación al resto de las categorías de entrevistados de la encuesta. Estas y algunas otras notables distinciones de los entrevistados de la frontera se detalla a continuación.

Por último, los resultados de la encuesta pública también se analizaron por condado para reportes de datos específicos al condado (Apéndice L). Estos resultados están disponibles para las agencias de administración de tierras y para asistir con las solicitudes de fondos de LWCF a través del OPSP (consulte el Plan de Implementación). Los autores del SCORP tienen la intención de que los perfiles también sean utilizados por legisladores, comisionados del condado, comisiones de planeación, concilios de la ciudad, oficinas de viaje y turismo, organizaciones sin fines de lucro, y departamentos de parques y actividades recreativas.

### Nivel de actividad/participación – ¿Qué hacen los entrevistados de la encuesta como actividades recreativas al aire libre y qué tan a menudo?

Al considerar la frecuencia de la participación en actividades recreativas al aire libre, se indicó un alto nivel de uso. 91% de todos los entrevistados y 72% de los usuarios ligeros reportaron participar en actividades recreativas al aire libre por lo menos una vez a la semana en los últimos 12 meses.

La mayoría de los entrevistados de la encuesta en todos los grupos de edad (56% a 60%) reportó que normalmente hay dos personas en su grupo cuando realizan actividades recreativas al aire libre. “Yo voy solo cuando participo en actividades recreativas al aire libre”, es el segundo rango más alto para todos los entrevistados (36 a 43%).



Para entender la participación en diferentes tipos de actividades recreativas al aire libre, la encuesta preguntó a los entrevistados en qué actividades recreativas al aire libre participaron en los últimos 12 meses entre las seis categorías de actividades:

- Actividades en senderos/caminos.
- Actividades acuáticas.
- Actividades invernales.
- Actividades relacionadas con la vida silvestre.
- Deportes al aire libre (individuales y de equipo).
- Otras actividades recreativas al aire libre.

Los hallazgos de la encuesta pública inicial indican que las actividades recreativas al aire libre más populares en general durante el previo período de 12 meses (sin importar la categoría) fueron actividades en senderos y caminos, que excedieron a todas las otras categorías de actividades recreativas al aire libre, con el senderismo y la caminata ubicándose significativamente más arriba de cualquier otra actividad, con un 81%.

### Las 10 actividades recreativas al aire libre más populares en Nevada

| Todos los entrevistados                        | Usuarios ligeros                              | Condados rurales                               | Condados fronterizos                          |
|--|---|--|---|
| 1. Caminar (81%)                               | 1. Caminar (82%)                              | 1. Caminar (81%)                               | 1. Caminar (81%)                              |
| 2. Senderismo (81%)                            | 2. Senderismo (70%)                           | 2. Senderismo (81%)                            | 2. Senderismo (75%)                           |
| 3. Nadar (53%)                                 | 3. Pícnic (49%)                               | 3. Acampar en RV (54%)                         | 3. Avistamiento de vida silvestre (64%)       |
| 4. Acampar en tienda de campaña (51%)          | 4. Nadar (46%)                                | 4. Pícnic (52%)                                | 4. Pícnic (58%)                               |
| 5. Pícnic (51%)                                | 5. Avistamiento de vida silvestre (38%)       | 5. Avistamiento de vida silvestre (51%)        | 5. Recorridos en vehículos todo terreno (57%) |
| 6. Avistamiento de vida silvestre (46%)        | 6. Acampar en tienda de campaña (37%)         | 6. Nadar (48%)                                 | 6. Acampar en RV (56%)                        |
| 7. Acampar en RV/cabañas (42%)                 | 7. Acampar en RV/cabañas (35%)                | 7. Acampar en tienda de campaña (46%)          | 7. Acampar en tienda de campaña (53%)         |
| 8. Avistamiento de aves (37%)                  | 8. Avistamiento de aves (31%)                 | 8. Navegación en kayak (40%)                   | 8. Pesca (51%)                                |
| 9. Ciclismo de montaña (34%)                   | 9. Recorridos en vehículos todo terreno (27%) | 9. Avistamiento de aves (40%)                  | 9. Avistamiento de aves (47%)                 |
| 10. Recorridos en vehículos todo terreno (34%) | 10. Actividad en áreas de juegos (25%)        | 10. Recorridos en vehículos todo terreno (38%) | 10. Nadar (46%)                               |



## Las 5 actividades recreativas al aire libre más populares por tipo (Todos los entrevistados)

|                               | 1  | 2                              | 3  | 4  | 5   |
|-------------------------------|--|--------------------------------|--|--|---|
| <b>Senderos/<br/>Caminos</b>  | Caminar<br>81%                           | Senderismo<br>81%              | Ciclismo de<br>Montaña<br>34%            | Recorridos en<br>vehículos todo terreno<br>34% | Trotar/Correr<br>31%                      |
| <b>Acuáticas</b>              | Natación<br>53%                          | Navegación<br>en Kayak<br>33%  | Nada de lo anterior<br>29%               | Surf con remo<br>22%                           | Bote motorizado<br>17%                    |
| <b>Invierno</b>               | Nada de lo anterior<br>36%               | Esquí en resorts<br>31%        | Caminata con<br>raquetas de nieve<br>27% | Trineo/Deslizamiento<br>en llantas<br>20%      | Trineo/Deslizamiento<br>en llantas<br>20% |
| <b>Vida silvestre</b>         | Avistamiento de<br>vida silvestre<br>46% | Avistamiento<br>de aves<br>37% | Pesca<br>31%                             | Nada de lo anterior<br>30%                     | Caza<br>16%                               |
| <b>Equipo/<br/>Individual</b> | Nada de lo anterior<br>47%               | Natación<br>20%                | Golf<br>16%                              | Gold de disco/Frisbee<br>14%                   | Tenis/Pickleball<br>11%                   |
| <b>"Otro"</b>                 | Acampar en tienda<br>de campaña<br>51%   | Pícnics<br>51%                 | Acampar en RV/<br>cabañas<br>42%         | Tiro al blanco<br>22%                          | Actividades en áreas<br>de juego<br>22%   |

"Nada de lo anterior" fue la respuesta #1 para las actividades recreativas al aire libre en invierno y los deportes al aire libre (en equipo o individuales). Esta falta de participación puede atribuirse a factores como el cierre/pausa de las escuelas debido al COVID-19, falta de interés en ciertas actividades, etc., pero se requiere de más investigación necesaria para determinar la causa.



Wild Horse State Recreation Area

### ¿Cuál es la proximidad del hogar a las actividades recreativas al aire libre?

Qué tan cerca vive alguien de una instalación u oportunidad para actividades recreativas al aire libre (sendero/entrada a un sendero, cuerpo de agua, etc.) es un indicador de calidad de vida para muchos investigadores y planeadores. Los hallazgos entre todos los entrevistados indicaron que más del 83% vive a una distancia de menos de cinco millas de una instalación u oportunidad para actividades recreativas al aire libre. Más del 64% dijo que vive a una distancia para caminar cómodamente a una instalación u oportunidad para actividades recreativas al aire libre, y del 40% al 46% vive a menos de 1 milla de una instalación u oportunidad para actividades recreativas al aire libre.

Cuando se comparan las respuestas de esta pregunta con los condados rurales y fronterizos, 54% de los entrevistados fronterizos respondió "no", no viven a una distancia para caminar cómodamente hacia una instalación u oportunidad para actividades recreativas al aire libre. El análisis condado por condado ofrece una mirada más cercana a esta pregunta (consulte el Apéndice L: Reportes de Información de Condados).

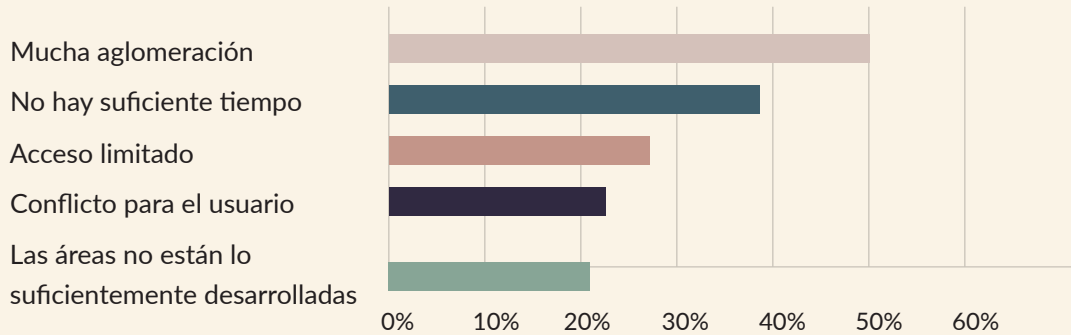
## ¿Cuáles son las barreras para involucrarse en actividades recreativas al aire libre?

Algunos de los conjuntos de datos más reveladores e importantes que se recopilaron en la encuesta pública vinieron de dos de cinco preguntas relacionadas con las barreras:

- ¿Cuáles son las barreras que le previenen de **participar** en actividades recreativas al aire libre?
- ¿Cuáles son las barreras que le previenen de **disfrutar** de las actividades recreativas al aire libre?

### 5 barreras principales para la participación en actividades recreativas al aire libre

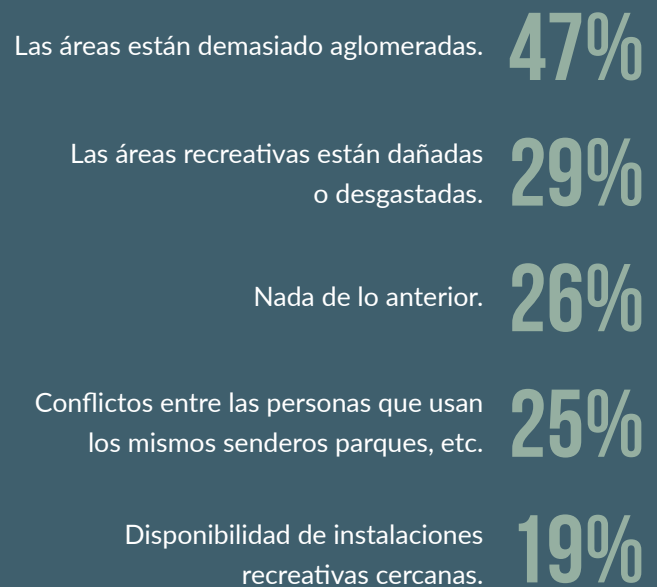
% de todos los entrevistados



La barrera #1 para **participar**, o salir al aire libre para actividades recreativas, fue diferente para todos los entrevistados en comparación con los usuarios ligeros. Para todos los entrevistados, la barrera #1 para la participación en actividades recreativas al aire libre es que las áreas están demasiado aglomeradas (50%). En un distante segundo lugar para todos los entrevistados es “no tengo suficiente tiempo debido al trabajo/familia/otros compromisos” en 37%. Para los usuarios ligeros, el 50% dijo que “no tengo suficiente tiempo debido al trabajo/familia/otros compromisos” para participar en actividades recreativas al aire libre. Cerca al segundo lugar de las respuestas, el 49% de los usuarios ligeros indicó la aglomeración. Una distinción entre los grupos de usuarios respecto a las barreras a la participación en actividades recreativas al aire libre: 22% de usuarios ligeros y 20% de los entrevistados en condados fronterizos indicaron como barrera los altos costos asociados con la entrada, el estacionamiento y otras cuotas. El transporte se ubicó como el #5 para 17% de los entrevistados en condados rurales, lo que puede reflejar las distancias más largas que los residentes rurales necesitan viajar para tener acceso a sitios recreativos.

La barrera #1 para **actividades** recreativas al aire libre para todos los entrevistados fue “las áreas están demasiado aglomeradas” (47%). Treinta y nueve por ciento, indicó que “las áreas recreativas están dañadas o desgastadas”.

### Las 5 barreras principales para disfrutar de las actividades recreativas al aire libre



## Actividades recreativas al aire libre y los niños

Los datos de la encuesta ofrecen información sobre familias con niños, las principales actividades recreativas al aire libre para niños y las barreras para que los niños participen en actividades recreativas al aire libre. Las respuestas de la encuesta que incluyen “Actividades en áreas de juegos” o “Jardines de juegos/Área de juegos” también indican perspectivas interesantes específicas a niños y familias con niños. Los padres representan una porción significativa de las respuestas a la encuesta. 28% de todos los entrevistados (30% de usuarios ligeros y fronterizos, 21% rurales) indican que tienen niños menores de 18 años.

Los usuarios más ligeros son el único grupo que incluye “actividades de patio de recreo” en sus 10 mejores actividades recreativas al aire libre. Sin embargo, las “actividades en áreas de juegos está entre las 5 principales para todos los grupos en la categoría de “otras” actividades recreativas al aire libre. Y, en la sección de Prioridades, los hallazgos muestran que los “Jardines de juegos/Área de juegos” se ubicaron entre los 3 principales para todos los entrevistados y usuarios ligeros que desean “inversiones para actividades recreativas al aire libre donde vivo”.

Acampar y senderismo fueron las actividades recreativas al aire libre mejor calificadas para niños.

## Las 10 principales actividades recreativas al aire libre para niños

| Todos los entrevistados                            | Usuarios ligeros                                   | Condados rurales                                   | Condados fronterizos                        |
|--|--|--|---|
| 1. Acampar 80%                                     | 1. Senderismo 72%                                  | 1. Acampar 89%                                     | 1. Acampar 87%                              |
| 2. Senderismo 78%                                  | 2. Acampar 70%                                     | 2. Senderismo 83%                                  | 2. Senderismo 81%                           |
| 3. Ciclismo (todos) 66%                            | 3. Nadar 58%                                       | 3. Ciclismo (todos) 67%                            | 3. Pesca 78%                                |
| 4. Nadar 63%                                       | 4. Ciclismo (todos) 55%                            | 4. Descenso de rápidos/<br>Navegación en kayak 61% | 4. Nadar 63%                                |
| 5. Pesca 56%                                       | 5. Pesca 49%                                       | 5. Pesca 60%                                       | 5. Avistamiento de vida silvestre 61%       |
| 6. Deportes de equipo o individuales 53%           | 6. Deportes de equipo o individuales 49%           | 6. Esquí/snowboard 59%                             | 6. Ciclismo (todos) 59%                     |
| 7. Correr (todos) 52%                              | 7. Correr (todos) 44%                              | 7. Nadar 58%                                       | 7. Recorridos en vehículos todo terreno 56% |
| 8. Esquí/Snowboard 52%                             | 8. Avistamiento de vida silvestre 39%              | 8. Correr (todos) 55%                              | 8. Correr (todos) 55%                       |
| 9. Descenso de rápidos/<br>Navegación en kayak 48% | 9. Descenso de rápidos/<br>Navegación en kayak 39% | 9. Deportes de equipo o individuales 53%           | 9. Tiro al blanco 55%                       |
| 10. Avistamiento de vida silvestre 46%             | 10. Esquí/Snowboard 38%                            | 10. Avistamiento de vida silvestre 50%             | 10. Deportes de equipo o individuales 54%   |

Cuando se preguntó sobre los factores que **limitan la participación de los niños** en actividades recreativas al aire libre, todos los grupos mencionaron “calendario ocupado” casi el doble que la respuesta #2 (“otras opciones de entretenimiento”), salvo una excepción. Los entrevistados fronterizos mencionaron “calendario ocupado” al doble que su segunda opción, que fue “dinero/finanzas”.

## Los 5 factores principales que limitan las actividades recreativas al aire libre para los niños

| Todos los entrevistados         | Usuarios ligeros                | Condados rurales              | Condados fronterizos          |
|---------------------------------|---------------------------------|-------------------------------|-------------------------------|
| 1. Calendario ocupado 62%       | 1. Calendario ocupado 65%       | 1. Calendario ocupado 67%     | 1. Calendario ocupado 64%     |
| 2. Otro entretenimiento 31%     | 2. Otro entretenimiento 33%     | 2. Otro entretenimiento 38%   | 2. Dinero/Finanzas 29%        |
| 3. Dinero/Finanzas 18%          | 3. Falta de interés 21%         | 3. Dinero/Finanzas 18%        | 3. Otro entretenimiento 25%   |
| 4. Falta de interés 18%         | 4. Dinero/Finanzas 18%          | 4. Falta de interés 15%       | 4. Falta de accesibilidad 19% |
| 5. No hay espacios cercanos 13% | 5. No hay espacios cercanos 15% | 5. Falta de accesibilidad 14% | 5. Falta de interés 16%       |

### Actividades recreativas al aire libre y personas con discapacidades

Del 14% (todos los entrevistados) al 20% (usuarios ligeros) que se identificaron como personas que tienen una discapacidad o que viven con alguien que tienen una discapacidad, más del 80% reportó discapacidades físicas, más de 12% reportó discapacidades auditivas, más del 7% reportó discapacidades del aprendizaje/cognitivas, y más del 16% se identificó con “otros” tipos de discapacidades, tales como alergias, embarazo o dependencia del oxígeno.

Para individuos y familiares que tienen una discapacidad, el 74% reportó que las instalaciones para actividades recreativas al aire libre y/o tierras públicas que usan para practicar actividades recreativas al aire libre cubren las necesidades para su discapacidad. Este alto nivel de satisfacción varía en cierto grado por condado y se resalta en los reportes de datos específicos para cada condado (Apéndice L).

En resumen, los hallazgos de los datos de la encuesta resaltados anteriormente iluminan la demanda para actividades recreativas al aire libre, las barreras para la participación y el disfrute para las actividades recreativas al aire libre, y ofrece un conocimiento sólido que informa la manera en que las metas, objetivos estratégicos y recomendaciones del SCORP pueden las necesidades y prioridades del público y de los administradores de tierras.

### Preferencias y prioridades

Un recurso principal de este SCORP es definir las metas, objetivos y estrategias de implementación que orientarán la distribución del financiamiento del LWCF en todo Nevada para las actividades recreativas al aire libre para el público, al mismo tiempo en que se informa sobre la planeación y el desarrollo de las actividades recreativas al aire libre, los esfuerzos para la salud y el bienestar, y las iniciativas de desarrollo económico en los próximos cinco años. Los comentarios de los entrevistados de la encuesta relacionados con sus prioridades, preferencias y barreras para actividades recreativas al aire libre han ayudado a darle forma a las metas y al plan de implementación para este SCORP.

De acuerdo con la Asociación Nacional de Actividades Recreativas y Parques (NRPA, por sus siglas en inglés), los adultos estadounidenses quieren que sus gobiernos locales inviertan en infraestructura comunitaria, como parques, centros comunitarios, instalaciones recreativas y centros para adultos mayores. Estas inversiones permiten un incremento en el acceso a los espacios verdes y a la naturaleza, ayudando a llevar servicios y programas vitales a la comunidad y a mejorar la salud física y mental para todos los residentes.

## Hallazgos claves de la NRPA

- Más de 9 de cada 10 adultos estadounidenses dicen que es importante que los gobiernos locales inviertan en infraestructura comunitaria.<sup>20</sup>
- Siete por ciento de los adultos estadounidenses dicen que invertir en infraestructura comunitaria por parte de los gobiernos locales es extremadamente o muy importante.

Las respuestas a las encuestas públicas sobre las actividades recreativas al aire libre en Nevada son consistentes con los hallazgos de la NRPA.

Una gran mayoría (más del 90%) de todos los entrevistados indicó que es una prioridad de media a alta asignar fondos para parques, senderos, espacios abiertos, e instalaciones recreativas en Nevada.

Todos los entrevistados y los usuarios ligeros fueron similares en cuanto a sus cinco respuestas principales a la pregunta “¿Dónde le gustaría ver un mayor enfoque de los recursos recreativos en Nevada?”, con una notable diferencia. Para los usuarios ligeros, las respuestas indicaron apoyo para Parques Estatales/Nacionales con un empate con los parques más pequeños basados en los vecindarios.

*Tome en cuenta: los parques más grandes de propósitos múltiples se ubicaron al final de las preferencias en todos los grupos.*



## Cinco áreas de enfoque principales para los recursos de actividades recreativas al aire libre en Nevada

Todos los Entrevistados

**34%** Adquirir terreno para preservar el espacio abierto.

**29%** Desarrollar o mejorar senderos/ entradas de senderos.

**16%** Parques Estatales o Nacionales.

**11%** Parques más pequeños basados en los vecindarios.

**7%** Parques regionales más grandes de usos múltiples.

<sup>20</sup> <https://www.nrpa.org/publications-research/park-pulse/investing-in-parks-and-recreation/>

Cuando se les pidió priorizar las inversiones locales para actividades recreativas al aire libre, los cinco tipos principales de actividades recreativas que todos los grupos quieren ver en “donde viven” (calificadas como esenciales y de alta prioridad) son las siguientes:

| Calificación de las 5 prioridades de inversiones para actividades recreativas al aire libre “donde usted vive” |  |  |  |
|--|--|--|--|
| Todos los entrevistados  | Usuarios ligeros   | Condados Rurales   | Condados Fronterizos                                     |
| 1. Senderos no pavimentados para caminar 67%   | 1. Senderos no pavimentados para caminar 65%             | 1. Senderos no pavimentados para caminar 68%             | 1. Áreas naturales/De avistamiento de vida silvestre 60% |
| 2. Áreas naturales/De avistamiento de vida silvestre 56%   | 2. Áreas naturales/De avistamiento de vida silvestre 59% | 2. Áreas naturales/De avistamiento de vida silvestre 55% | 2. Senderos no pavimentados para caminar 56%             |
| 3. Jardines de juegos/Áreas de juegos 41%  | 3. Jardines de juegos/Áreas de juegos 44%                | 3. Área para perros sin correa 38%                       | 3. Senderos/Áreas para vehículos todo terreno 45%        |
| 4. Área para perros sin correa 39%   | 4. Áreas/Albergues para pícnicos 40%                     | 4. Senderos/Áreas para vehículos todo terreno 36%        | 4. Áreas/Albergues para pícnicos 43%                     |
| 5. Senderos estrechos para ciclismo de montaña 39%   | 5. Senderos/Caminos pavimentados 40%                     | 5. Senderos estrechos para ciclismo de montaña 32%       | 5. Jardines de juegos/Áreas de juegos 41%                |

### Todos los entrevistados



**88%**

Espacios abiertos



**74%**

Inicios de sendero



**72%**

Parques



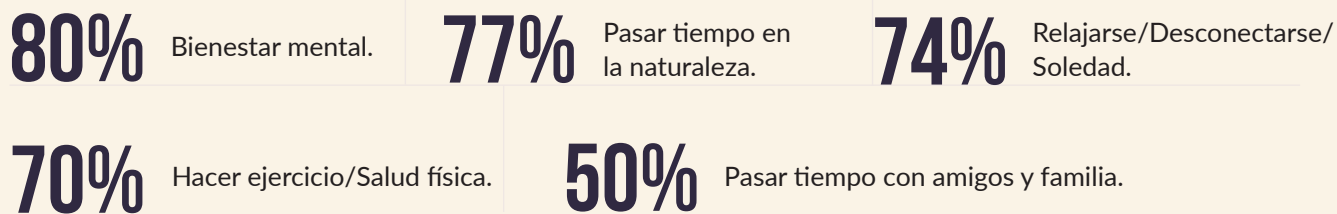
**50%**

Instalación recreativa

El tipo #1 de instalación u oportunidad para actividades recreativas al aire libre que es de “moderadamente importante a muy importante” tener “a una distancia caminable desde la casa” para los entrevistados de la encuesta es el espacio abierto, a 88%, con los parques y los inicios de sendero ubicándose en el 2do y 3er lugar entre todos los grupos de usuarios. La instalación recreativa es la opción #4 que todos los grupos de usuarios prefieren tener a una distancia caminable desde la casa.

## Cinco principales razones para realizar actividades recreativas al aire libre

Todos los entrevistados



Cuando se preguntó “¿Qué tan importante son para usted las siguientes razones para realizar actividades recreativas al aire libre?”, 94% de los usuarios ligeros, 80% de todos los entrevistados y 76% de los entrevistados rurales, indicaron “bienestar mental/ sentirme restaurado” como “muy importante”. La razón principal (76%) para realizar actividades recreativas al aire libre para los entrevistados fronterizos fue “disfrutar o pasar tiempo en la naturaleza”.

La gráfica siguiente muestra los resultados cuando se pidió a los entrevistados de la encuesta que dieran “sus tres prioridades principales para los siguientes elementos sobre las instalaciones para actividades recreativas al aire libre en Nevada”. “Seguridad” fue la respuesta #1 para los usuarios ligeros (45%). “Buen mantenimiento” fue la respuesta #1 o #2 para todos los grupos, y los entrevistados fronterizos mencionaron “avistamiento de vida silvestre” como su elemento principal (43%).



### Prioridades para las actividades recreativas al aire libre

| Todos los entrevistados               | Usuarios ligeros                      | Condados rurales                      | Condados fronterizos                  |
|---------------------------------------|---------------------------------------|---------------------------------------|---------------------------------------|
| 1. Buen mantenimiento 41%             | 1. Seguridad 45%                      | 1. Buen mantenimiento 42%             | 1. Avistamiento de vida silvestre 43% |
| 2. Avistamiento de vida silvestre 38% | 2. Buen mantenimiento 38%             | 2. Seguridad 40%                      | 2. Buen mantenimiento 38%             |
| 3. Seguridad 37%                      | 3. Avistamiento de vida silvestre 36% | 3. Fácil de usar 39%                  | 3. Seguridad 35%                      |
| 4. Fácil de usar 37%                  | 4. Fácil de usar 36%                  | 4. Avistamiento de vida silvestre 33% | 4. Fácil de usar 32%                  |
| 5. Accesible 22%                      | 5. Accesible 24%                      | 5. Accesible 23%                      | 5. Limpieza 32%                       |

Cuando se les preguntó de qué forma las áreas o instalaciones para actividades recreativas al aire libre pueden asistir a los entrevistados a alcanzar sus metas o prioridades de salud y bienestar/buen estado físico, la mayoría de los entrevistados en todos los grupos indicó “proteger y alentar más sitios naturales en áreas/instalaciones para actividades recreativas al aire libre” y “ofrecer más senderos/caminos de larga distancia”. “Respaldar eventos comunitarios de salud y buen estado físico”, se ubicó en #3 a través de todos los grupos en esta pregunta.



# ENCUESTA PÚBLICA PARTE 2

## Cómo y dónde realizamos actividades recreativas

Al término de la encuesta pública, le pedimos a los entrevistado si estarían dispuestos a otorgar información y comentarios adicionales. Los entrevistados iniciales de la encuesta que dijeron “sí” (1,479/24%) recibieron un correo electrónico para una segunda encuesta, “Parte 2: Cómo y Dónde Realizamos Actividades Recreativas”. Hubo 721 respuestas a la encuesta (tasa de respuesta de 49%) para la Parte 2 de la encuesta, y el siguiente análisis se deriva de dichas respuestas.



El propósito de la Parte 2 de la encuesta fue recolectar información más específica sobre las actividades recreativas al aire libre de los entrevistados en el último año y saber en dónde participaron en dichas actividades. Para determinar la ubicación, utilizamos cinco regiones geográficas designadas por Travel Nevada, el portal de mercadotecnia para turismo del estado ([travelnevada.com](http://travelnevada.com)), y correlacionamos las respuestas por el condado de residencia del entrevistado en la encuesta.

Los hallazgos fueron muy útiles en muchas formas — particularmente conforme las regiones buscan incrementar la participación y la vitalidad económica al atraer visitantes para actividades recreativas al aire libre de otras regiones en el estado. Esta información demuestra qué actividades son las que más probablemente alguien realizará en su propio patio trasero en comparación a la disposición a viajar para involucrarse en actividades recreativas en una región fuera de su entorno local.

Entender esta información es un paso muy importante para planear e implementar oportunidades e infraestructura sustentable para actividades recreativas.

Para ofrecer un vistazo a los resultados de la Parte 2 de la encuesta, a continuación se encuentran los mapas para una de las cinco regiones. Estos mapas representan los patrones de movilización para actividades recreativas en el estado. El primero muestra el patrón de viaje para los entrevistados de la Región 1 que salen de su región para actividades recreativas. El segundo mapa muestra el viaje de los entrevistados de la encuesta de otras regiones hacia la Región 1 para actividades específicas. Estos mapas se incluyen en el Apéndice M y están disponibles para cada región (y para los condados que forman cada región) para usarse en la comunicación y planeación para cultivar la vitalidad económica y comunitaria a través de las actividades recreativas al aire libre.

## Región 1: A dónde vamos para realizar actividades recreativas

¿Dónde los 24 entrevistados de la Región 1 realizan actividades recreativas y cuáles son las principales actividades en las que participan en cada Región?

**42%** de los entrevistados de la Región 1 van a la Región 2 para:

- Caminar/Senderismo 8
- Esquí/Recorridos en motos de nieve 4
- Avistamiento de vida silvestre 4
- Nadar 3
- Trineo/Deslizamiento en llantas 3
- Pesca 3
- Acampar en tienda de campaña 3

**21%** de los entrevistados de la Región 1 van a la Región 4 para:

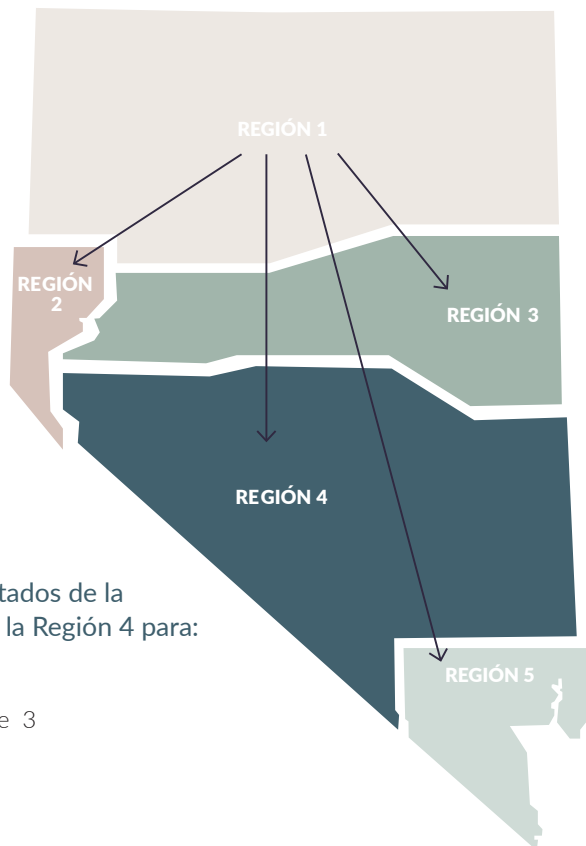
- Caminar/Senderismo 3
- Avistamiento de vida silvestre 3

**38%** de los entrevistados de la Región 1 van a la Región 3 para:

- Caminar/Senderismo 7
- Avistamiento de vida silvestre 5
- Acampar en tienda de campaña 4
- Pesca 3
- Recorridos con mochila 3

**8%** de los entrevistados de la Región 1 van a la Región 5 para:

- Caminar/Senderismo 2
- Avistamiento de vida silvestre 2



## ¿Quién viene a la Región 1 para realizar actividades recreativas?

¿Qué % de los entrevistados de otras regiones viene a la Región 1 para realizar actividades recreativas, y cuáles son las principales actividades en las que participan en la Región 1?

**45%** de los entrevistados de la Región 2 van a la Región 1 para:

|                                   |   |
|-----------------------------------|---|
| Caminar/Senderismo 116            | Recorridos en vehículos todo terreno 46 |
| Acampar en tienda de campaña 68   | Pícnics 39                              |
| Avistamiento de vida silvestre 65 | Caza 34                                 |
| Acampar en RV/Cabañas 62          | Recorridos con mochila 31               |
| Avistamiento de aves 51           | Pesca 28                                |

**100%** de los entrevistados de la Región 1 se quedan en la Región 1 para:

|                                   |                                 |
|-----------------------------------|---------------------------------|
| Caminar/Senderismo 23             | Pícnics 14                      |
| Pesca 18                          | Caminar en raquetas de nieve 12 |
| Avistamiento de vida silvestre 17 | Trotar/Correr 11                |
| Acampar en tienda de campaña 17   | Recorridos en vehículos todo 10 |
| Nadar 14                          | Recorridos con mochila 10       |

**65%** de los entrevistados de la Región 3 van a la Región 1 para:

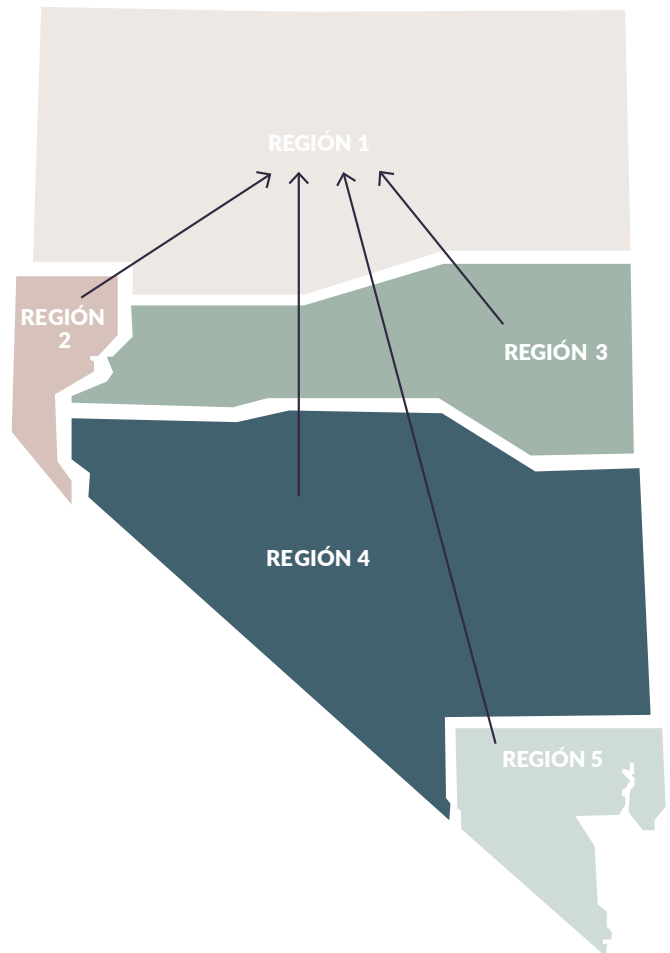
|  |                                |
|--|--------------------------------|
| Acampar en RV/Cabañas 7                | Acampar en tienda de campaña 4 |
| Caminar/Senderismo 6                   | Motociclismo 4                 |
| Recorridos en vehículos todo terreno 6 | Caza 2                         |
| Avistamiento de vida silvestre 4       | Geocache 2                     |

**44%** de los entrevistados de la Región 4 van a la Región 1 para:

|  |                                  |
|--|----------------------------------|
| Caminar/Senderismo 7                   | Pícnics 5                        |
| Recorridos en vehículos todo terreno 6 | Caza 3                           |
| Acampar en RV/Cabañas 5                | Pesca 3                          |
| Acampar en tienda de campaña 5         | Avistamiento de aves 3           |
|  | Avistamiento de vida silvestre 3 |

**18%** de los entrevistados de la Región 5 van a la Región 1 para:

|   |                                   |
|---|-----------------------------------|
| Caminar/Senderismo 28                   | Avistamiento de vida silvestre 13 |
| Acampar en tienda de campaña 16         | Acampar en RV/Cabañas 9           |
| Avistamiento de aves 15                 | Pícnics 9                         |
| Recorridos en vehículos todo terreno 13 | Recorridos con mochila 7          |
|   | Pesca 5                           |
|   | Escalar en roca 4                 |



En general, las respuestas a la encuesta indican la disposición entre los entusiastas de actividades recreativas al aire libre a viajar para involucrarse en actividades recreativas. Más del 50% de todos los entrevistados y los usuarios ligeros están dispuestos a viajar más de 50 millas para realizar actividades recreativas al aire libre. 67% de todos los entrevistados reportó tomar más de 12 viajes de un día en comparación con los usuarios ligeros quienes en un 51% reportaron tomar de 6 a 11 viajes de un día y 0 % reportó tomar más de 12 viajes de un día. Ambos grupos tomaron de 2 a 5 viajes en los que pasaron una noche, durante el año pasado (más del 36%).



### Información y tecnología

Varias preguntas tanto en la inicial “Encuesta pública” y la encuesta de seguimiento, “Parte 2: Cómo y Dónde Realizamos Actividades Recreativas” fueron hechas para obtener información sobre la forma en que los entrevistados obtienen acceso a la información sobre las actividades recreativas al aire libre y cómo usan la tecnología para apoyar sus actividades.

Los hallazgos indicaron que el 84% de los entrevistados se enteraron de las oportunidades de actividades recreativas al aire libre en línea. 73% obtuvieron la información a través de otra persona, y 37% a través de fuentes impresas (periódico, revista, folletos).

Para medir el uso de tecnología cuando planean o realizan actividades recreativas al aire libre, la Parte 2 de la encuesta, “Cómo y Dónde Realizamos Actividades Recreativas”, hizo cuatro preguntas:

- ¿Qué tecnología **usa para investigar a dónde ir/visitar?**
- ¿Qué tecnología usar para dar **seguimiento a sus actividades** (velocidad, distancia, elevación de la ruta, etc.)?
- ¿Qué tecnología usa **para asistencia en la actividad** (navegación, pago de cuotas, etc.)?
- ¿Qué tecnología usa **para compartir sus aventuras** (fotos, blogs, etc.)?

Las dos respuestas principales a “¿Qué tecnología usa?” en cada categoría se resaltan a continuación:



### Qué tecnología usa para:



#### Hacer sus investigaciones

All Trails 53%  
Facebook 41%



#### Dar seguimiento a sus actividades

Garmin 27%  
Strava 20%



#### Asistencia a sus actividades

All Trails 21%  
Garmin 16%



#### Compartir aventuras

Facebook 52%  
Instagram 39%

Las respuestas a estas preguntas indican un nivel de confort con el uso de la tecnología cuando se planean o se realizan actividades recreativas al aire libre. Esta información será de utilidad conforme el NDSP, NDOR y los administradores de tierras se traten de involucrar con los usuarios, compartan información e identifiquen oportunidades para atender las prioridades y barreras identificadas en este documento.



# RESULTADOS DE LA ENCUESTA DEL ADMINISTRADOR DE TIERRAS

Además de las dos encuestas públicas, los administradores de Tierras en Nevada representando jurisdicciones federales, estatales, de ciudades/condados y tribales, fueron encuestados para otorgar sus opiniones al proceso de hallazgos del SCORP. Los administradores de tierras están en una posición única para traer conocimientos claves sobre el sistema de oferta de actividades recreativas al aire libre, ya que son responsables de administrar, desarrollar y mantener los sitios naturales para conservación y/o desarrollo de recursos.

Los administradores de tierras fueron invitados a través de varios canales para participar en la Encuesta del Administrador de Tierras de Nevada 2021. Hubo 139 respuestas a la encuesta. De los entrevistados que se identificaron por el tipo de agencia, 64% se afilian con una agencia federal, 26% estatal, 7% de una ciudad/municipalidad y 3% de un condado. Cincuenta y siete por ciento de los entrevistados en la encuesta han estado involucrados profesionalmente en las actividades recreativas al aire libre por 10 años o más. La encuesta del administrador de tierras se dividió en cuatro categorías de preguntas:

- Logros en los últimos cinco años (consulte “Logros y Conocimientos del SCORP 2016-2020”).
- Problemas y barreras.
- Prioridades.
- Información de la agencia (planeación, personal, presupuesto, y demografía).

De las primeras cuatro categorías de preguntas, tal vez la de mayor influencia para las metas y plan de implementación de este SCORP son las perspectivas basadas en campo obtenidas de los administradores de tierras respecto a problemas, barreras y prioridades.

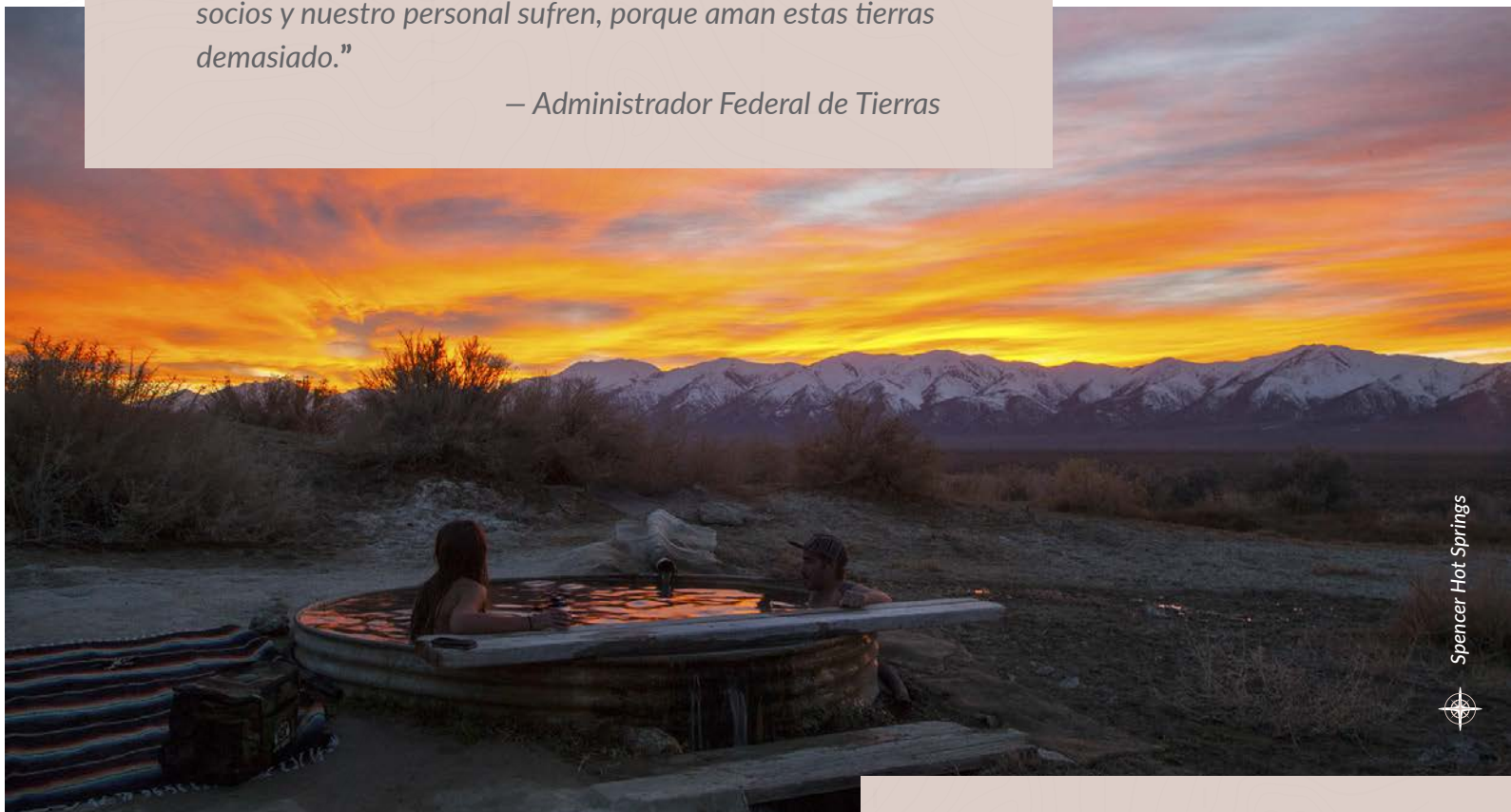
## Problemas y barreras

Los hallazgos de la encuesta indican que los recursos insuficientes (personal y presupuesto) es la barrera #1 para los administradores de tierras y sus agencias para poder cumplir con sus obligaciones. De hecho, cuando se les preguntó específicamente si los niveles de personal son adecuados para cubrir las necesidades de la agencia para las actividades recreativas al aire libre, el 90% de los entrevistados federales, el 83% de los entrevistados estatales, el 80% de los entrevistados de ciudades/municipios y el 75% de los entrevistados de condados, contestaron “no”.

## Problemas y barreras: En sus propias palabras

*“Tenemos un personal extremadamente dedicado, pero siempre estamos buscando debajo de las piedras (asociaciones, acuerdos de cobros, asociaciones educativas, etc.) para financiar/apoyar los programas educativos y el mantenimiento de los sitios. Es trabajo duro. Nuestros socios y nuestro personal sufren, porque aman estas tierras demasiado.”*

*– Administrador Federal de Tierras*



Spencer Hot Springs



*“No ha habido progreso importante para mejorar las oportunidades para actividades recreativas al aire libre en los últimos 5 años. El condado en el que trabajo estaba empezando a gatear luego de los impactos de la recesión de 2008 -2012 cuando el COVID-19 cerró las economías de la nación, del estado y locales. La estructura fiscal de Nevada restringió severamente las habilidades del condado para regresar a los presupuestos previos a la recesión y a los niveles de servicio. Los recortes de personal resultantes y los presupuestos fueron afectados adicionalmente con el cierre de la economía por el COVID-19, justo cuando las cosas estaban empezando a mejorar”.*

*– Administrador de Tierras del Condado*

*“Los recursos dedicados al financiamiento, resilientes a los efectos de la desaceleración de la economía, se necesitan urgentemente”.*

*– Administrador Estatal de Tierras*

Se preguntó a los administradores de tierras, “¿Qué tan importantes son los siguientes temas de financiamiento relacionados con las actividades recreativas al aire libre, parques, espacios abiertos, cuerpos de agua, etc., para su agencia?” Mientras que las calificaciones significativas variaron entre los tipos de agencias administradoras de tierras, todos los grupos indicaron que los recursos insuficientes/inestables, la inadecuada dotación de personal, y la falta de recursos dedicados al financiamiento son problemas “muy significativos” de financiamiento que enfrentan los administradores de tierras. Sin los recursos suficientes y sustentables, los administradores de tierras están limitados en sus capacidades para construir y mantener la capacidad de la agencia y del programa, apalancar financiamiento para asociaciones y subvenciones, y contratar/retener para contar con niveles adecuados de dotación de personal.

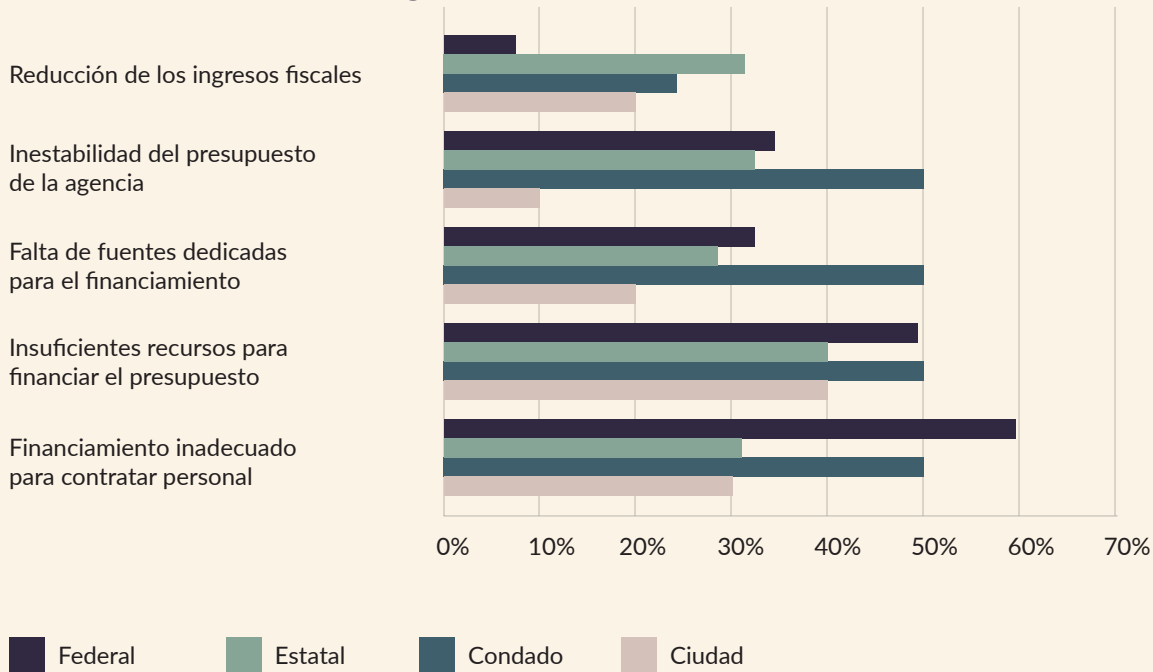
**El financiamiento sustentable es un tema central fundamental que debe atenderse para promover la expansión del sistema de actividades recreativas al aire libre en Nevada.**

En momentos de cortos financieros, los entrevistados de la encuesta de administradores de tierras otorgaron cinco soluciones principales:

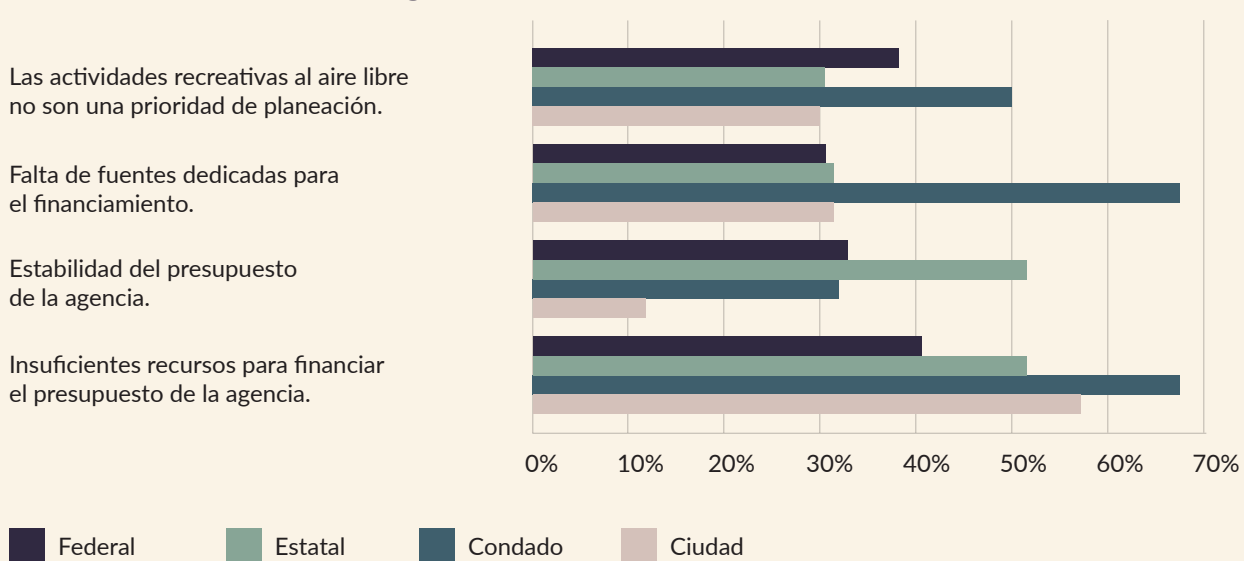
- Reducir servicios o personal.
- Depender en servicios voluntarios adicionales.
- Buscar patrocinios o donativos.
- Solicitar subvenciones.
- Incrementar las cuotas para los usuarios.



Respondieron “muy significativo” cuando se les preguntó sobre los diferentes problemas de **financiamiento** relacionados con las actividades recreativas al aire libre (por tipo de agencia).



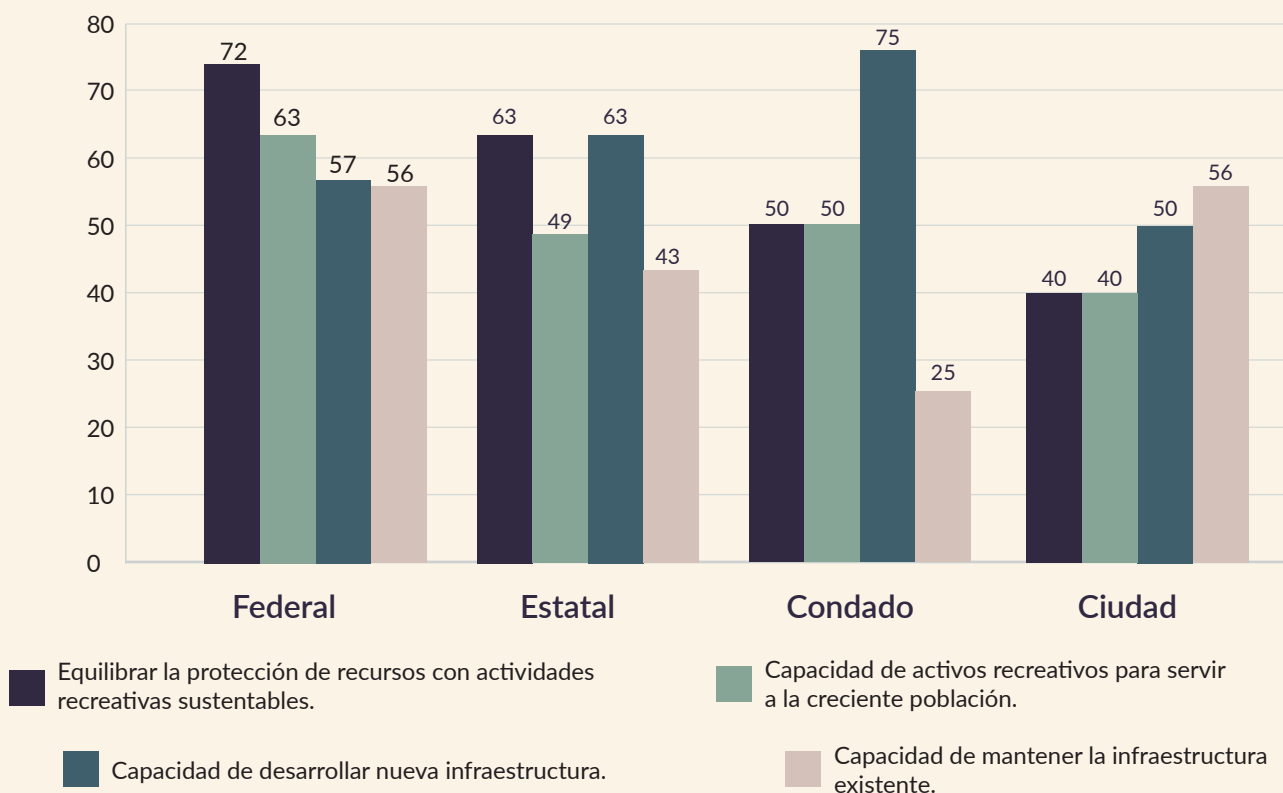
Respondieron “muy significativo” cuando se les preguntó sobre los diferentes problemas de **financiamiento** relacionados con las actividades recreativas al aire libre (por tipo de agencia).



La planeación integral actualizada se usa para la toma de decisiones y la implementación de proyecto y permite el apalancamiento óptimo para financiamiento y otros recursos. Las conversaciones con los administradores de tierras en todas las jurisdicciones indican que los servicios de planeación o de personal a menudo son los primeros en recortarse durante los tiempos de dificultades financieras.

Estos recursos limitados resultan en vacíos de planeación, lo que incluye planes que están significativamente desactualizados, o esfuerzos de planeación que no se implementan. Para respaldar las actividades recreativas que consideren un amplio espectro de recursos y necesidades de los usuarios, la planeación actual y relevante debe establecerse como un requisito de línea base en el desarrollo e implementación del sistema de actividades recreativas de Nevada.

## ¿Qué tan importantes son los siguientes **problemas de administración de actividades recreativas al aire libre y de servicios para el visitante** para su agencia?



Cuando se preguntó si la agencia tenía documentos de planeación que orientaban las decisiones relacionadas con el uso y administración de parques, senderos, espacios abiertos y otras tierras o cuerpos de agua para las actividades recreativas al aire libre, el 93% respondió "sí".

Los entrevistados indicaron usar diferentes tipos de planes para actividades recreativas (planes de senderos, planes maestros, planes de recursos o administración forestal, planes de administración de viajes, etc.).

Sin embargo, los comentarios de los administradores de tierras indican varias barreras claves para la planeación:

- Los planes no están actualizados.
- Los planes no se utilizan.
- La planeación por parte de tipo de agencia se hace en aislamiento y no de forma coordinada.
- Los planes/agencias no hablan el mismo idioma cuando se trata de planeación.



Las barreras identificadas por los administradores de tierras entrevistados también se capturó en los comentarios otorgados en múltiples preguntas de la encuesta y en la sección de comentarios al final de la encuesta. Una muestra de estas citaron barreras, frustraciones y comentarios (segmentados por tipo de agencia) que incluyeron lo siguiente:

## Necesidades y desafíos: En sus propias palabras

*“El financiamiento necesita ser una prioridad más alta para los Parques Nacionales y el Servicio Forestal para contar con una dotación de personal adecuada y cuidado adecuado de la tierra. El agotamiento de los empleados, debido a la falta de dotación de personal, eventualmente va a ser perjudicial para los déficits en el sistema para cuidar de las tierras y dar servicio a las personas. Sin el financiamiento y la dotación de personal apropiados, las aglomeraciones en las tierras públicas van a iniciar un efecto de avalancha de reducir el cuidado adecuado de las tierras”.*

— Administrador Federal de Tierras



*Nevada sufre de importantes vacíos en la planeación. Hay una oportunidad frente a nosotros para aprovechar este SCORP y otras iniciativas actuales para comprometernos, desarrollar y utilizar mejor una estrategia más robusta y completa de planeación. A menudo tenemos la carroza del desarrollo demasiado enfrente del caballo — y ese es un resultado directo de insuficiente capacidad (personal) y recursos (dólares) que se comprometen para la planeación.*

— Administrador Estatal de Tierras

*“Trabajar con la BLM para completar los Planes de Administración de recursos, luego trabajar con la BLM para completar la actividad de reducción y planes específicos para senderos e instalaciones recreativas. Trabajar con la BLM para encontrar recursos de financiamiento creativos para completar proyectos Y mantenerlos para el futuro. Este proceso ha trabajado en otros lugares, la BLM necesita ayuda para completar la planeación y luego necesita que los grupos locales o gobiernos se comprometan al mantenimiento de estos valorados activos comunitarios”.*

— Administrador Federal de Tierras

## Prioridades

Los hallazgos de la encuesta del administrador de tierras hallazgo con respecto a prioridades traen a la luz un punto óptimo en la intersección de oferta y demanda – cuando la oferta (y el mantenimiento) puede prosperar con una demanda robusta (incremento/expansión de la participación en las actividades recreativas al aire libre). Los bien documentados incrementos en la demanda pueden justificar incrementos en financiamiento y acomodar desarrollo adicional sustentable.

La prioridad #1 relacionada con todos los tipos de agencia es “mantenimiento de los senderos existentes”. La segunda prioridad más mencionada es “crear oportunidades para usuarios de senderos no motorizados”, y en tercer lugar es “conectar los senderos existentes”.

Cuando se pidió que identificaran las prioridades para las actividades recreativas al aire libre para las agencias para los próximos cinco años, el “mantenimiento de las instalaciones existentes” fue la respuesta #1 mencionada por la mayoría de los entrevistados de todos los tipos de agencias, seguido por “equilibrar las visitas con la protección de recursos naturales” y “desarrollar o extender los sistemas de senderos”.

## Prioridades: En sus propias palabras

*“El principal desafío es mantener el sistema de senderos y las instalaciones de actividades recreativas con personal y financiamiento limitados. ¡Los socios y las subvenciones se han convertido en una necesidad! ¡Siempre estamos buscando asociaciones que nos ofrezcan beneficios mutuos!”*

– Administrador Federal de Tierras

*“Es de suma importancia que los parques, instalaciones e infraestructura existentes se mantengan y se mejoren. Eso es especialmente importante cuando/conforme se incrementan las cuotas para los usuarios. Si los visitantes no ven mejoras con el tiempo, empiezan a cuestionar a dónde va el dinero, y a cuestionar la administración de la agencia/organización”.*

– Administrador Estatal de Tierras



*“Los parques, los espacios abiertos y los senderos son, en mi opinión, de suma importancia para la sociedad. Se necesita hacer más para ofrecer y respaldar financieramente estos recursos. La planeación es una pieza crítica que necesita respaldar también”.*

*— Administrador Estatal de Tierras*



Tanto las prioridades de 5 años y las relacionadas con senderos de los administradores de tierras empatan bien con las respuestas de la encuesta pública. Los hallazgos de las encuestas públicas ponen un alto valor a las instalaciones bien mantenidas y seguras (la prioridad #1 de todos los tipos de administradores de tierra es el “mantenimiento instalaciones existentes”). La barrera #1 para el disfrute de las actividades recreativas al aire libre por parte de los entrevistados de la encuesta pública fueron las aglomeraciones, mientras que los administradores de tierras indicaron que como alta prioridad equilibrar las visitas con la protección de los recursos naturales y expandir/ desarrollar/conectar todos los sistemas.

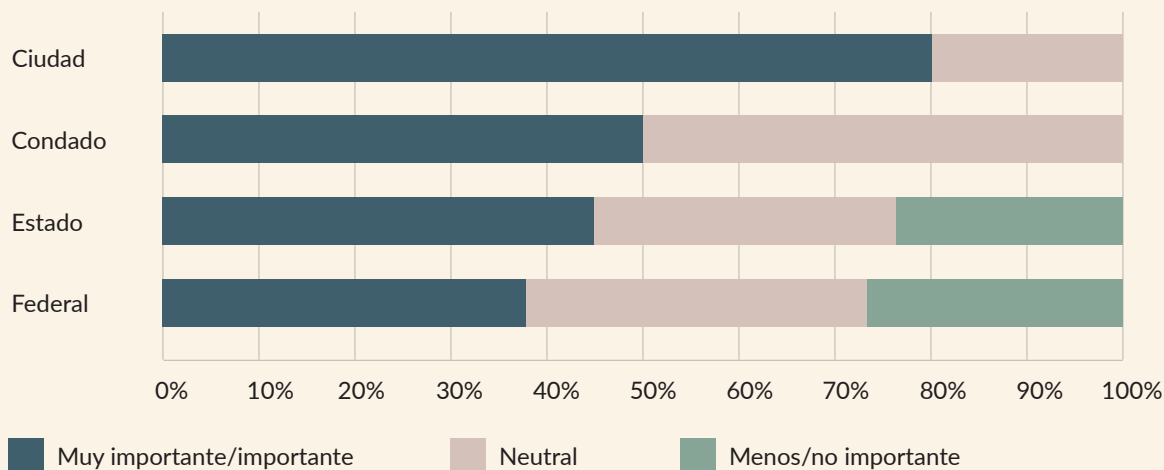
Sin embargo, como se indicó en la narrativa anterior de “Barreras” de los administradores de tierras, para poder atender y/o llevar a cabo estas prioridades, los administradores de tierras identificaron recursos humanos y financieros adecuados como barreras importantes a alcanzar la capacidad para cubrir la demanda y las necesidades de la agencia.

### **Problemas de Administradores de Tierras y la intersección con problemas indicados por los entrevistados en la encuesta pública**

Cuando se preguntó qué tipo de programas se ofrecían por parte de las agencias entrevistadas, una mayoría de administradores de tierras indicó que ofrecen “Educación Medioambiental/de Conservación” y programas “Recreativos” (con la excepción de los administradores federales de tierras, que solo en un 32% reportó ofrecer programas “Recreativos”).

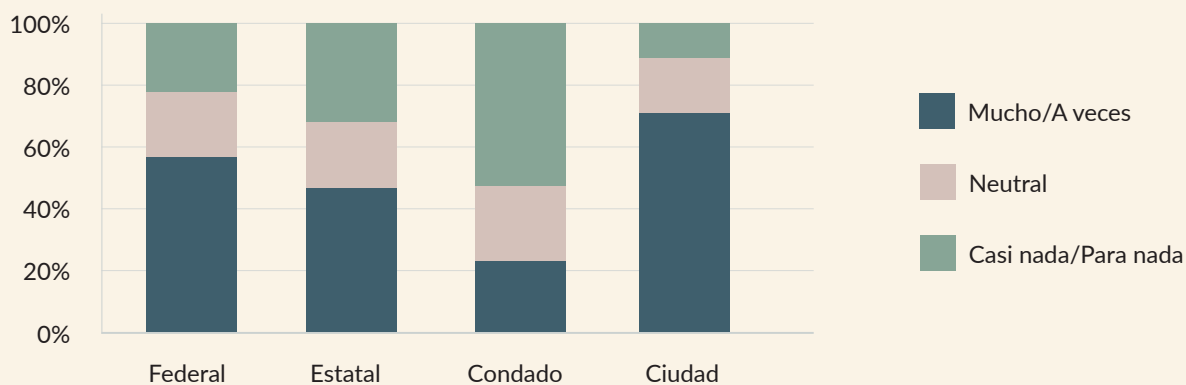
Los entrevistados de la encuesta pública indicaron el “bienestar mental/sentirse restaurados” y “hacer ejercicio/mejorar la salud física” como dos de las cinco razones principales para realizar actividades recreativas al aire libre, y más del 60% de todos los entrevistados de la encuesta pública priorizaron formas específicas en las que las instalaciones/áreas para actividades recreativas al aire libre pueden ayudarles a alcanzar sus metas o prioridades de salud y buen estado físico. Sin embargo, en cuanto a los administradores de tierras, solo el 33% de los de ciudades/municipios, 25% de los de condados, 21% de los federales y 20% de los estatales, indicaron que ofrecen programas de salud. Con base en los comentarios del grupo focal, los resultados de salud pública y bienestar se reconocen por los administradores de tierras como conexiones importantes con las actividades recreativas al aire libre y crecientemente se están incorporando en las estrategias de la administración de tierras.

## ¿A qué nivel de su estrategia de administración de tierras se encuentra la salud y el bienestar de los visitantes que realizan actividades recreativas??



Los problemas de diversidad, equidad e inclusión ahora se reconocen como componentes integrales de la planeación y del desarrollo de oportunidades de actividades recreativas al aire libre para todos. Mientras que las respuestas en la encuesta de administradores de tierras indican que actualmente no está entre sus principales prioridades considerar estos elementos en el futuro hacia las oportunidades más sustentables.

## ¿Qué tanto los asuntos de diversidad, equidad e inclusión son parte de sus decisiones sobre la administración de tierras y de los recursos recreativos en su jurisdicción, particularmente cuando se trata del acceso?



# MARCO DE TRABAJO DEL SCORP DE NEVADA 2022-2026

## En esta sección:

Asuntos de importancia estatal relacionados con las actividades recreativas al aire libre 2022-2026 SCORP.

Metas, objetivos estratégicos y recomendaciones.





# ASUNTOS DE IMPORTANCIA ESTATAL RELACIONADOS CON LAS ACTIVIDADES RECREATIVAS AL AIRE LIBRE

Nevada es un lugar especial, con opciones ilimitadas para las actividades recreativas al aire libre en todos los rincones del estado. La diversidad del terreno y del clima, junto con el acceso a más de 70 millones de acres de tierras públicas hace que nuestro estado sea un destino sin paralelos para las actividades recreativas al aire libre. La demanda para opciones para actividades recreativas al aire libre en Nevada siempre ha sido alta, pero aprendimos durante nuestro proceso de encuesta que las instalaciones del estado no pueden cubrir las expectativas del público. Hay más demanda que los activos disponibles para actividades recreativas al aire libre, lo que resulta en experiencias disminuidas de actividades recreativas al aire libre y daño a nuestros recursos naturales y culturales.

Las aglomeraciones y la falta de acceso fueron los dos retos principales, que resaltaron la necesidad de identificar las áreas de mejora. Sin embargo, para mantener un medio ambiente saludable y excelentes oportunidades para actividades recreativas al aire libre, es nuestra obligación conservar nuestros paisajes y recursos naturales para asegurar que la belleza de Nevada y las oportunidades para actividades recreativas al aire libre estén disponibles para generaciones actuales y futuras. Es de suma importancia equilibrar los intereses de las actividades recreativas y de la conservación. Necesitamos crear una forma sustentable para el futuro. El SCORP 2022- 2026 ofrece una orientación para todos los residentes de Nevada para que se involucren en el futuro en actividades recreativas al aire libre y conservación sustentables. Los desafíos no pueden atacarse por sí solos.

La implementación exitosa del SCORP requiere la participación activa y continua de muchos individuos y organizaciones.

Construyendo sobre el SCORP 2016-2021, los temas y metas para los próximos cinco años responden a problemas, tendencias actuales, preferencias de los usuarios, y oportunidades para actividades recreativas al aire libre identificados en Nevada. También reflejan la exigente matriz de oferta y demanda necesaria para balancear las experiencias al aire libre de alta calidad al mismo tiempo en que se conservan y administran los recursos naturales y culturales. Las prioridades están interconectadas y cuentan con componentes para alcanzar la visión para el futuro, en la que los maravillosos espacios al aire libre de Nevada sigan ofreciendo ricas experiencias recreativas y disfruta a los residentes y a los visitantes, por igual.



# TEMAS DE SCORP

2022-2026

Trabajando juntos, el NDSP y NDOR identificaron tres ambiciosos temas basados en valiosa información del Equipo Asesor de SCORP, de las encuestas públicas y de administradores de tierras, talleres y comentarios públicos. Los temas que resultaron son:

- Actividades Recreativas Al Aire Libre Sustentables.
- Vitalidad Comunitaria y Económica.
- Caminos a la Salud y Bienestar.





### Actividades recreativas al aire libre sustentables

Las experiencias especiales al aire libre, los entornos y ecosistemas saludable y resilientes, y los beneficios económicos y comunitarios de las actividades recreativas al aire libre, solo son posibles con una conservación y administración cuidadosa de los recursos naturales y culturales de Nevada, y de sus tierras públicas y cuerpos de agua. Sin el uso responsable y sin la administración apropiada de las tierras y los cuerpos de agua en los que los residentes de Nevada realizan actividades recreativas al aire libre, no pueden lograrse muchos beneficios sociales, culturales, económicos e incluso espirituales que se derivan de las actividades recreativas al aire libre.

Este plan identifica las actividades recreativas sustentables como un tema ambicioso, definido como oportunidades de actividades recreativas al aire libre de alta calidad que cubren las necesidades identificadas sin comprometer los beneficios para generaciones futuras. Las actividades recreativas sustentables pueden promoverse al aprovechar las fortalezas, misiones, autoridades y capacidades únicas de las agencias de administración de tierras a nivel local, estatal y federal, las divisiones de parques y actividades recreativas, y otras agencias y organizaciones relevantes para planear y administrar las oportunidades para actividades recreativas al aire libre que consideren los impactos y beneficios medioambientales, económicos y sociales de las actividades recreativas al aire libre. Lograr esta meta significa priorizar proyectos que:

- Optimicen y apalanquen el financiamiento para planear el desarrollo, mantenimiento y personal para las oportunidades de actividades recreativas al aire libre.
- Proteger los recursos naturales y culturales al mismo tiempo en que se aseguran los amplios beneficios de las actividades recreativas al aire libre que puedan ser disfrutados por todos.
- Promover oportunidades para actividades recreativas al aire libre sustentables a través de la conservación, administración y control de las actividades recreativas.



### Vitalidad comunitaria y económica

De acuerdo con la investigación realizada por Headwaters Economics, las comunidades con fuertes economías de actividades recreativas al aire libre tienen a atraer más residentes con mayor riqueza y ofrecer salarios de rápido crecimiento, que las contrapartes que no lo hacen. Esto es particularmente cierto en las comunidades rurales.<sup>21</sup> En Nevada, las comunidades rurales son a menudo la puerta para las oportunidades más apreciadas de nuestro estado.

Las abundantes opciones naturales, que incluyen terrenos y cuerpos de agua públicos, pueden ayudar a respaldar a las economías de actividades recreativas al aire libre que contribuyen a fortalecer y solidificar las comunidades. Siguiendo los procesos visionarios basados en la comunidad y orientados para la planeación apropiada, las actividades recreativas al aire libre pueden ser un contribuyente importante para la estrategia de desarrollo económico en general para muchas comunidades, ayudando a contribuir a la vitalidad de los indicadores y a la vitalidad económica.

*Para obtener más información sobre la economía de actividades recreativas al aire libre en Nevada, consulte el Apéndice A.*

*Números 2020 de la ORSA de BEA.*



### Caminos a la salud y el bienestar

El acceso a los espacios al aire libre y la participación en actividades recreativas al aire libre es ampliamente reconocido como algo que mejora los resultados de salud pública. Simultáneamente, actividades recreativas al aire libre tienen un impacto en varias determinantes sociales de salud. al involucrar a los participantes en actividad física modesta. Las agencias estatales, federales y locales, y las agencias no gubernamentales, pueden colaborar para mejorar los resultados de salud pública al incrementar el acceso a espacios al aire libre para personas de todos los orígenes y capacidades. Además, al asociarse con entidades interesadas de salud y bienestar, las agencias pueden establecer valores y metas en común, construir relaciones y generar innovadores mecanismos para alcanzar los objetivos compartidos.

<sup>21</sup> <https://headwaterseconomics.org/economic-development/trends-performance/outdoor-recreation/>





# METAS, OBJETIVOS ESTRATÉGICOS Y RECOMENDACIONES

Las metas, los objetivos estratégicos y las recomendaciones presentadas en este plan ofrecen una dirección para una acción colectiva para los próximos cinco años y son los bloques de construcción para desarrollar el Plan de Implementación del SCORP. A través de la implementación, estas metas, objetivos estratégicos y recomendaciones respaldarán las oportunidades para experiencias significativas al aire libre al mismo tiempo en que se protegen nuestros recursos naturales y culturales. El SCORP atiende la oferta y demanda de las actividades recreativas al aire libre en Nevada, identifica los vacíos y construye sobre las iniciativas existentes que ocurren en todo el estado. El éxito vendrá de trabajar a través de sectores e intereses para implementar soluciones en todo el estado y a nivel local.

Las metas, objetivos estratégicos y recomendaciones de este SCORP, también reflejan el compromiso de Nevada con continuar los Acuerdos de Confluencia,<sup>22</sup> un conjunto de principios que orientan la creación y trabajo realizado por las oficinas estatales de actividades recreativas al aire libre en todo EE.UU. (incluido el NDOR). La adopción de los Acuerdos de Confluencia, compromete a Nevada a promover, desarrollar, mantener, planear e implementar oportunidades recreativas al aire libre que sean sustentables y responsables, con base en cuatro pilares claves:

- Conservación y administración.
- Educación y entrenamiento de la fuerza laboral.
- Desarrollo económico.
- Salud y bienestar públicos.

<sup>22</sup> Para lograr estas metas dentro de cada área temática, las metas, los objetivos estratégicos y las recomendaciones se definen como:

**Meta:** Una amplia área temática de énfasis con un resultado deseado.

**Objetivo estratégico:** Una acción planeada o resultado deseado necesario para lograr una meta o hacer un progreso importante hacia el logro de una meta.

**Recomendaciones:** Ejemplos específicos de acciones o proyectos que contribuirían de forma importante para alcanzar la meta.

Además, Nevada es líder en promover la comunicación y colaboración entre las agencias para alcanzar las visiones compartidas y las metas asociadas con los bien documentados beneficios de las actividades recreativas al aire libre. Nevada es el primer estado en la nación en involucrar a agencias socias estatales y federales para desarrollar un acuerdo de administración compartida para las actividades recreativas al aire libre. Apalancando las fortalezas, misiones, autoridades y capacidades de las agencias estatales y federales con importante influencia en la administración de tierras y oportunidades y experiencias de actividades recreativas al aire libre, el Acuerdo de Administración Compartida de Actividades Recreativas al Aire Libre (Apéndice N) compromete a los socios a planear y administrar en colaboración de forma sustentablemente ecológica, económica y social las oportunidades de actividades recreativas al aire libre que:

- Otorguen un amplio rango de experiencias de actividades recreativas al aire libre de alta calidad.
- Protegen y conservan el medio ambiente natural.
- Preserven la cultura y mejoren las economías de las comunidades de Nevada.

Con considerables sobreposiciones de las metas y temas, el SCORP, los Acuerdos de Confluencia y el Acuerdo de Administración Compartida de Actividades Recreativas al Aire Libre ofrecen marcos de trabajo correlacionados para involucrar a los residentes de Nevada, visitantes, negocios enfocados en actividades recreativas al aire libre, y a una serie de socios de organizaciones y agencias sin fines de lucro, gubernamentales y otras, para lograr el éxito e impacto de este SCORP en los próximos cinco años.

Los temas, metas, objetivos estratégicos<sup>23</sup>, y recomendaciones de este plan son para todos. Cualquier éxito que se cree será debido a los comentarios del público y las entidades interesadas y debido a la amplia participación e involucramiento en la implementación del plan. Gracias por involucrarse en el futuro de la conservación y actividades recreativas en Nevada.



<sup>23</sup> Para lograr estas metas dentro de cada área temática, las metas, los objetivos estratégicos y las recomendaciones se definen como:

**Meta:** Una amplia área temática de énfasis con un resultado deseado.

**Objetivo estratégico:** Una acción planeada o resultado deseado necesario para lograr una meta o hacer un progreso importante hacia el logro de una meta.

**Recomendaciones:** Ejemplos específicos de acciones o proyectos que contribuirían de forma importante para alcanzar la meta.



# PLAN DE IMPLEMENTACIÓN



## En esta sección:

Cómo usar esta Matriz de Implementación del Plan.

Participación continua y futura.



El Plan de implementación del SCORP 2022-2026 identifica las metas, objetivos estratégicos y recomendaciones que avanzarán las actividades recreativas al aire libre sustentables en Nevada.

### Selección y notificación de asignaciones del LWCF

Los proyectos solicitantes para el programa del PWCF son parte integral de la implementación del SCORP.

Los temas, metas, objetivos estratégicos y recomendaciones que se describen en este documento se usarán para orientar la selección de proyectos a través del OPSP. Los solicitantes tienen requerido considerar potenciales socios de proyecto y se les pedirá que expliquen de qué forma el proyecto propuesto respaldará la implementación del SCORP 2022-2026 de Nevada. El OPSP se encuentra en el Apéndice O.



### Guía y planeación coordinada

El SCORP 2022-2026 representa un esfuerzo de otro nivel para Nevada. Los planeadores de actividades recreativas, administradores de tierras, individuos y comunidades encontrarán los resultados de la encuesta, inventario de datos y hallazgos que mostrarán el camino hacia un sistema recreativo al aire libre más sustentable en los próximos cinco años. Desde el nivel local al federal, este plan ayudará a orientar, coordinar y elevar la planeación para actividades recreativas al aire libre —y subsecuentemente su desarrollo— en todos los sectores.

Este SCORP se enfoca en tres áreas temáticas: Actividades Recreativas al Aire Libre Sustentables, Vitalidad Comunitaria y Económica, y Caminos a la Salud y Bienestar.


Estos tres temas son los cimientos — y están entrelazados en las metas, objetivos y estrategias descritos en el plan de implementación con la intención de fortalecer la base sobre la que se construyen las oportunidades sustentables de actividades recreativas al aire libre en Nevada.

### Apalancamiento de financiamiento y recursos

En la última década, los proveedores de actividades recreativas al aire libre han llegado a entender la importancia de la colaboración en la planeación y entrega de proyectos. El SCORP 2022-2026 de Nevada llama a todos que tengan interés en las actividades recreativas sustentables para fortalecer sus esfuerzos para planear y desarrollar proyectos que apalancen múltiples fuentes de financiamiento y hagan uso de los recursos de forma creativa y eficiente. La sustentabilidad incluye a los recursos financieros y humanos, así como a los recursos naturales y culturales.

El plan de implementación ofrece recomendaciones para la forma en que los socios pueden trabajar unos con otros hacia la creación de ofertas sustentables en las diversas y grandes áreas al aire libre de Nevada.

**Es esencial planear de forma proactiva para las actividades recreativas al aire libre en Nevada, para asegurar que la belleza natural y los diversos medioambientes que hacen que Nevada sea único sean administrados para las generaciones futuras.**





# MATRIZ DE IMPLEMENTACIÓN



**Tema:** Actividades Recreativas Al Aire Libre Sustentables.

**Meta:** Crear y expandir sobre un sistema de actividades recreativas al aire libre sustentable.



## Objetivos estratégicos y recomendaciones

- 1. Optimizar y apalancar el financiamiento para planear el desarrollo, mantenimiento y personal para las necesidades de actividades recreativas al aire libre al mismo tiempo en que se equilibra la conservación y la protección de recursos.**
  - a. Construir capacidad inversiones de largo plazo en infraestructura de actividades recreativas al aire libre al identificar posibles fuentes y métodos de financiación sostenibles.
  - b. Construir capacidad para nueva infraestructura de actividades recreativas al aire libre al priorizar la planeación que cubra el espacio entre la necesidad de los usuarios y la infraestructura existente.
  - c. Apalancamiento de las oportunidades de financiamiento entre sectores.
  - d. Promover las asociaciones públicas/privadas que mejoren el desarrollo y mantenimiento de infraestructura sustentable para actividades recreativas al aire libre.
- 2. Planear y desarrollar proyectos que respalden un sistema sustentable de actividades recreativas al aire libre que proteja los recursos naturales y culturales.**
  - a. Identificar los sitios y sistemas para actividades recreativas en donde el uso excesivo y las aglomeraciones están dañando los recursos y desarrollar planes y estrategias para reducir el uso excesivo y las aglomeraciones en las actividades recreativas al aire libre.
  - b. Rehabilitar y mantener la infraestructura de actividades recreativas al aire libre existentes en donde sea necesario.
  - c. Desarrollar, coordinar e implementar un Plan de Conservación de Recursos a nivel estatal.
  - d. Desarrollar, coordinar e implementar un Plan de Senderos a nivel estatal (a través de jurisdicciones).
  - e. Desarrollar, coordinar e implementar un Plan para el Sistema de Parques Estatales.
  - f. Desarrollar y mantener una biblioteca integral de planes relacionados con las actividades recreativas al aire libre para el propósito de cooperación entre agencias.
  - g. Desarrollar y mantener un Inventario de Activos de Actividades Recreativas al Aire Libre y análisis de vacíos.
  - h. Coordinar entre los proveedores de actividades recreativas al aire libre para optimizar los recursos para respaldar la implementación del SCORP.
- 3. Promover oportunidades para actividades recreativas al aire libre sustentables a través de la conservación y la administración.**
  - a. Educar a los usuarios e influenciar el comportamiento sobre las mejores prácticas para actividades recreativas sustentables.
  - b. Educar a los usuarios sobre la protección y la conservación de los recursos naturales respalda las actividades recreativas al aire libre sustentables.
  - c. Enfocar la educación/comunicación para aquellos que actualmente tal vez no usan las actividades recreativas al aire libre.
  - d. Educar a los usuarios para mitigar conflictos entre las personas usando los mismos senderos, parques, etc.
  - e. Desarrollar asociaciones con sectores cívicos y organizaciones basadas en la comunidad para optimizar los recursos y las oportunidades de administración.

**Tema:** Vitalidad Comunitaria y Económica.

**Meta:** Apalancamiento de la fortaleza de las actividades recreativas al aire libre como un impulsor de la vitalidad comunitaria o económica.



## Objetivos estratégicos y recomendaciones

- 1. Cultivar la vitalidad comunitaria y económica a través de tierras y cuerpos de agua saludables que respalden las actividades recreativas al aire libre sustentables.**
  - a. Colaborar con comunidades para identificar las oportunidades recreativas regionales que ofrezcan beneficio comunitario y económico.
  - b. Desarrollar asociaciones con sectores cívicos y organizaciones basadas en la comunidad para optimizar los recursos y las oportunidades de administración.
  - c. Identificar oportunidades para múltiples canales de financiamiento para respaldar y mejorar las actividades recreativas al aire libre.
  - d. Optimizar la capacidad de personal y voluntarios para desarrollar e implementar proyectos e iniciativas de actividades recreativas al aire libre.
  - e. Coordinar entre fronteras jurisdiccionales para garantizar que los esfuerzos de planeación resulten en experiencias complementarias en lugar de experiencias duplicadas para actividades recreativas.
- 2. Promover e incrementar la conciencia de las diversas oportunidades de actividades recreativas al aire libre al mismo tiempo en que se protegen los recursos naturales y culturales de Nevada.**
  - a. Educar a los visitantes actuales, nuevos y potenciales sobre las actividades recreativas sustentables y la conservación de recursos.
  - b. Diseñar e implementar programas que atraigan y retengan a usuarios responsables a las actividades recreativas al aire libre.
  - c. Enfocar la educación/comunicación para promover las áreas recreativas subutilizadas.
  - d. Desarrollar herramientas educativas diseñadas para mitigar el conflicto entre usuarios.
- 3. Expandir las oportunidades para las personas de distintos orígenes para que interactúen con los recursos naturales y culturales y compartan equitativamente los beneficios de las actividades recreativas al aire libre.**
  - a. Priorizar proyectos para respaldar distintos tipos de usos recreativos.
  - b. Enfocar la educación/comunicación para aquellos que actualmente tal vez no usan las actividades recreativas al aire libre.
  - c. Desarrollar y promover programas que motiven el uso recreativo por parte de grupos diversos.
  - d. Asociarse con organizaciones existentes basadas en la comunidad para promover las actividades recreativas al aire libre y su importancia, al mismo tiempo en que se construye capacidad para la participación con el público para la planeación de los recursos para actividades recreativas.
  - e. Desarrollar programas para promover experiencias recreativas al aire libre seguras y acogedoras para usuarios de todos los tipos y capacidades.



**Tema:** Caminos a la Salud y el Bienestar.

**Meta:** Expandir los caminos a la salud y el bienestar a través de las actividades recreativas al aire libre.



## Objetivos estratégicos y recomendaciones

**1. Apalancar la inversión en los proyectos de actividades recreativas al aire libre que avancen los beneficios de salud y bienestar relacionados con las actividades recreativas al aire libre.**

- a. Apalancar las oportunidades de financiamiento intersectoriales.
- b. Promover las asociaciones públicas/privadas que busquen mejorar la salud y bienestar de las comunidades.
- c. Desarrollar acuerdos entre las asociaciones multisectoriales.

**2. Mejorar la conciencia sobre los beneficios de salud y bienestar de las actividades recreativas al aire libre a través de la educación y la comunicación.**

- a. Apalancar las asociaciones intersectoriales para maximizar la educación y la comunicación.
- b. Promover la conciencia de los beneficios de salud a través de la educación y la comunicación.
- c. Enfocar la educación/comunicación para aquellos que actualmente tal vez no usan las actividades recreativas al aire libre.
- d. Desarrollar un tablero de los beneficios de salud y ahorros en los costos relacionados con la salud que se derivan de las actividades recreativas al aire libre.

**3. Crear un ambiente seguro y acogedor que mejore la participación y el disfrute de los beneficios de salud y bienestar que se derivan de las actividades recreativas al aire libre.**

- a. Desarrollar e implementar estrategias para reducir las aglomeraciones en áreas para actividades recreativas donde este problema impacte la seguridad y la experiencia de usuarios de los visitantes.
- b. Rehabilitar los recursos naturales que están dañados o desgastados y conservar tierras y cuerpos de agua saludables.
- c. Priorizar proyectos que busquen mitigar los conflictos de usuarios como metas recreativas.
- d. Avanzar la accesibilidad al evaluar las necesidades y priorizar principios de diseño universales.
- e. Mejorar el acceso equitativo a oportunidades para actividades recreativas al aire libre para todas las comunidades.

**4. Mejorar el acceso a actividades recreativas al aire libre por sus beneficios para la salud y el bienestar.**

- a. Mejorar las instalaciones existentes para actividades recreativas al aire libre que impacten positivamente los resultados de salud.
- b. Incrementar el número de espacios de parques desarrollados para atender las necesidades comunitarias, lo que incluye parques locales, jardines comunitarios y espacios verdes.
- c. Mejorar la conectividad de la comunidad para, y entre, las instalaciones recreativas.
- d. Priorizar proyectos que atiendan la disponibilidad de las instalaciones recreativas.
- e. Mejorar el transporte existente a las áreas para actividades recreativas al aire libre existentes y desarrollar opciones de transporte nuevas y confiables.



# PARTICIPACIÓN CONTINÚA Y FUTURA

**La planeación e implementación del SCORP no termina con la publicación de este documento.**

## Temas y asuntos a considerar para el próximo SCORP

Mientras que este documento cumple con los requisitos de un SCORP, hubo áreas donde la adicional recolección de datos y discusión hubiera sido de beneficio con base en los comentarios recibidos. Para incluir estos temas en el siguiente SCORP, las preguntas específicas para cada tema se desarrollarán e incluirán tanto en las encuestas públicas como de los administradores de tierras. La información recolectada se evaluará y discutirá de forma integral en este documento. Los temas que se atendieron en este SCORP pero que no se discutieron en detalle, se desarrollarán más ampliamente.

Al final de cuentas, un SCORP es una herramienta continua, iterativa que respalda la óptima toma de decisiones de Nevada, y la oferta de oportunidades excepcionales para las actividades recreativas al aire libre en el Estado Plateado. Los esfuerzos sinérgicos están en el centro de los resultados exitosos y sustentables. La implementación del plan ofrece varias recomendaciones que promoverán la participación continua y futura lo que incluye un incremento en la coordinación entre las actividades recreativas al aire libre y los socios de conservación, educación, comunicación, y las oportunidades para apalancar recursos.

- Mejorar instalaciones y acceso para usuarios de vehículos todo terreno.
- Diversidad, equidad e inclusión en las actividades recreativas al aire libre.
- Inversiones del sector privado en las actividades recreativas al aire libre.
- Barreras de transporte.
- Sensibilidad del impacto a especies/hábitats en áreas recreativas.
- La importancia de los datos en la toma de decisiones.
- Mejorar instalaciones y acceso para caballos.

Una vez que el SCORP 2022-2026 se publiquen, los participantes de actividades recreativas al aire libre y los socios pueden esperar una continuación o inicio de las siguientes iniciativas:

Encuestas continuas para usuarios.

Inventario de activos de actividades recreativas al aire libre, versión 2.

Actualización del plan del sistema de la División de Parques Nacionales de Nevada.

Acuerdo de administración compartida federal/estatal.



Conforme el SCORP corra por su ciclo de cinco años, las oportunidades de participación también surgirán para darle forma al siguiente SCORP. Un plan estatal e integral debe ser intersectorial, y tomará tiempo y el compromiso de las mejores ideas por parte de muchos. A partir de 2023, el NDSP y el NDOR identificarán a entidades interesadas, realizarán el borrador del rango de trabajo y la actualización del calendario para el SCORP 2027 con la intención de tomar otro paso hacia la meta de asegurar que el legado de actividades recreativas al aire libre sea sustentable.



## Llamada a la acción

Más que nunca antes, el SCORP 2022-2026 resalta la necesidad de los residentes de Nevada —y su interés— en las actividades recreativas al aire libre, y ofrece las metas del marco de trabajo, objetivos estratégicos y recomendaciones sobre cómo cubrir esas necesidades en los próximos cinco años. El plan refleja la versión y compromiso compartidos de los socios de actividades recreativas al aire libre y conservación para avanzar oportunidades para que todas las personas disfruten de la belleza natural y entornos únicos de Nevada, y de los beneficios de las actividades recreativas al aire libre.

Estos tres ambiciosos temas de este SCORP ofrecen un marco de trabajo y estrategias para acción colectiva para las actividades recreativas al aire libre sustentables y responsables en Nevada. El SCORP ofrece un mapa con base en los extensos comentarios públicos y de las agencias de administración de tierras, que pueden ayudar a orientar a los residentes de Nevada a involucrarse y respaldar activamente el crecimiento de las actividades recreativas al aire libre en nuestro estado. Ninguna entidad por sí sola puede atender todos los retos y oportunidades que las actividades recreativas al aire libre enfrentan en Nevada. Los logros exitosos de las metas descritas en este plan vendrán de trabajar en colaboración a través de intereses, sectores, agencias y organizaciones para implementar proyectos que respalden significativas experiencias al aire libre en el estado.



## Acrónimos (por sus siglas en inglés):

|       |  |
|-------|--|
| ASLO  | Funcionario Alternativo Intermediario del Estado                 |
| BEA   | Oficina de Análisis Económico                                    |
| BLM   | Oficina de Administración de Tierras                             |
| FAST  | Ley de Transporte para Reparar las Superficies de Estados Unidos |
| GDP   | Producto Interno Bruto   |
| ISTEA | Ley Federal de Eficiencia Intermodal de Transporte de 1991       |
| LWCF  | Fondo para la Conservación de la Tierra y el Agua                |
| NDCNR | Departamento de Conservación y Recursos Naturales de Nevada      |
| NDOR  | División de Actividades Recreativas al Aire Libre de Nevada      |
| NDOT  | Departamento de Transporte de Nevada                             |
| NDSP  | División de Parques Nacionales de Nevada                         |
| NRPA  | Asociación Nacional de Actividades Recreativas y Parques         |
| NPS   | Servicio de Parques Nacionales                                   |
| OHV   | Vehículo Todo Terreno  |
| OPSP  | Proceso Abierto de Selección de Proyectos                        |
| ORSA  | Cuenta Satélite de Actividades Recreativas al Aire Libre         |
| RTP   | Programa de Senderos Recreativos                                 |
| SCORP | Plan Integral de Actividades Recreativas al Aire Libre           |
| SLO   | Funcionario Intermediario del Estado                             |
| SOA   | Asociación de Propietarios de Somerset                           |
| TBC   | The Blueprint Collaborative                                      |
| USFWS | Servicio de Pesca y Vida Silvestre de EE.UU.                     |
| USFS  | Servicio Forestal de EE.UU.                                      |

---

## Apéndices:

|                    |   |
|--------------------|---|
| <b>Apéndice A:</b> | Números 2020 de la ORSA de BEA  |
| <b>Apéndice B:</b> | BEA de Nevada 2020  |
| <b>Apéndice C:</b> | Resumen del Financiamiento para el Programa Estatal de Asistencia del Fondo de Conservación de Terrenos y Agua (LWCF, por sus siglas en inglés) |
| <b>Apéndice D:</b> | Plan de Conservación Prioritaria de Humedales de Nevada, Borrador de la Revisión Técnica, enero de 2006   |
| <b>Apéndice E:</b> | Inventario de Humedales Prioritarios de Nevada 2007   |
| <b>Apéndice F:</b> | Resultados del Sondeo del Administrador de Terrenos   |
| <b>Apéndice G:</b> | Comentarios del Sondeo del Administrador de Terrenos  |
| <b>Apéndice H:</b> | Comunicación Enfocada y Participación con las Personas Interesadas en el SCORP 2021   |
| <b>Apéndice I:</b> | Inventario de Activos para Actividades Recreativas al Aire Libre en Nevada 2021   |
| <b>Apéndice J:</b> | Resumen de Datos de las Encuestas Públicas  |
| <b>Apéndice K:</b> | Comentarios de la Encuesta Pública  |
| <b>Apéndice L:</b> | Reportes de Información de Condados   |
| <b>Apéndice M:</b> | Parte 2 Mapas de Sondeos Regionales   |
| <b>Apéndice N:</b> | Acuerdo de Administración Compartida de Actividades Recreativas al Aire Libre 2022  |
| <b>Apéndice O:</b> | Proceso de Selección de Proyectos Abiertos de Nevada (OPSP, por sus siglas en inglés) 2022-2026   |